

2022 - 23

SANAYİNİN BAŞKENTİ ÇORLU

Ekonomik Rapor 2022 -23



ÇORLU TİCARET VE SANAYİ ODASI

ÇORLU CHAMBER OF COMMERCE AND INDUSTRY



İçindekiler

1. TEKİRDAĞ İLİ GENEL BİLGİLER	4
1.1. Tekirdağ İl ve İlçeleri Yüzölçümü	6
1.2. Tekirdağ İli ve İlçeleri Nüfus Bilgileri	7
2. ÇORLU GENEL BİLGİLER	9
3. TARİHÇE	11
4. TÜRKİYE'NİN DEMOGRAFİK DURUM	11
4.1. Yıllara Göre Çorlu Nüfus Bilgileri	12
4.2. Yaş Gruplarına Göre Nüfus Dağılımı	14
4.3. Yaş Gruplarına Göre Nüfus Piramidi	15
4.4. Mahalle ve Nüfus Bilgileri	15
5. TARİHİ DEĞERLER	17
5.1. Çorlu Kalesi	18
5.2. Süleymaniye Camii	18
5.3. Fatih Camii	19
6. EĞİTİM	19
6.1. Okul ve Kurum Bilgileri	21
6.2. Üniversite	22
6.2.1. NKÜ Mühendislik Fakültesi	23
6.2.2. NKÜ Meslek Yüksekokul	26
6.3. NKÜ Teknopark	29
6.4. Halk Eğitim Merkezi	30
7. SOSYAL DURUM	31
7.1. Mustafa Kemal Atatürk Yarı Olimpik Kapalı Yüzme Havuzu	31
7.2. Tenis Kompleksi	32
7.3. Gölbaşı Gençlik Parkı	32
7.4. Cumhuriyet Parkı	33
7.5. Masal Park	33
7.6. Çorlu Ters Ev	34
7.7. Çorlu Millet Bahçesi	35
7.8. Çorlu Yılmaz Büyükerşen Balmumu Heykeller Müzesi	36
7.9. Atatürk Evi	36

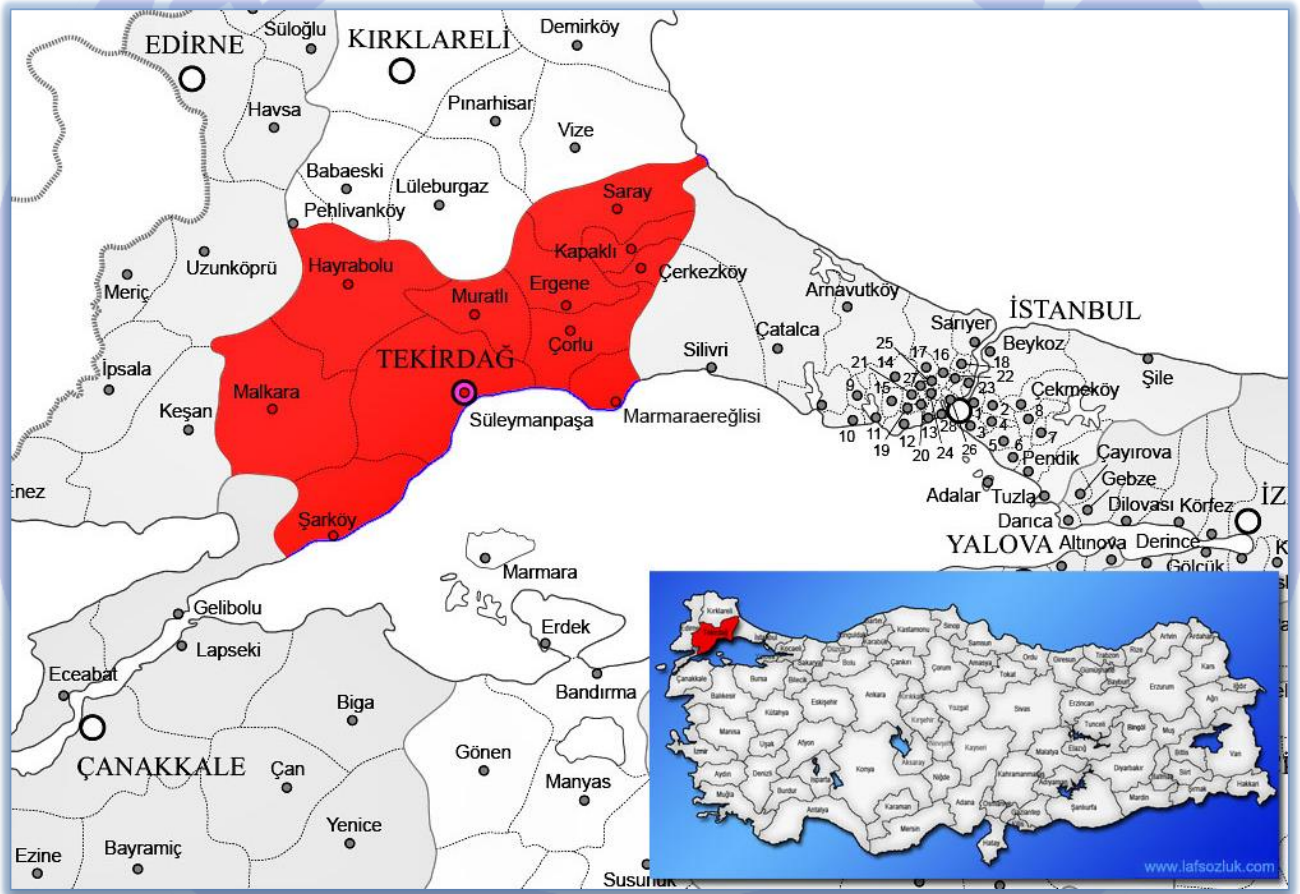


7.10.İŞKUR Verileri	37
7.11.SGK Verileri	38
8. KÜLTÜR,SANAT VE TURİZM.....	40
8.1. Kütüphane	40
8.2. Konaklama	42
9. TARIM VE HAYVANCILIK.....	42
9.1. Tarım Verileri.....	44
9.2. Hayvancılık Verileri.....	45
10. ULAŞIM	45
11. EKONOMİK DURUM.....	48
11.1. Çorlu Ticaret ve Sanayi Odası Verileri	48
11.2. Banka Bilgileri.....	51
11.3. Enerji	52
11.4. Su Tüketimi.....	53
12. SANAYİ.....	53
12.1.S.S Çorlu Koordine Küçük Sanayi Sitesi.....	54
12.2.Organize Sanayi Bölgeleri	55
12.2.1.Çorlu Deri ve Karma Organize Sanayi Bölgesi.....	56
12.2.2.Avrupa Serbest Bölgesi.....	57
12.2.3.Çorlu-1 Organize Sanayi Bölgesi.....	60
12.2.4.Ergene-1 Organize Sanayi Bölgesi	62
12.2.5.Ergene-2 Organize Sanayi Bölgesi	63
12.2.6.Velimeşe Organize Sanayi Bölgesi.....	65
12.2.7.Marmaraeğlisi Organize Sanayi Bölgesi	67
13. ISO 500 VERİLERİ	68
KAYNAKÇA	70

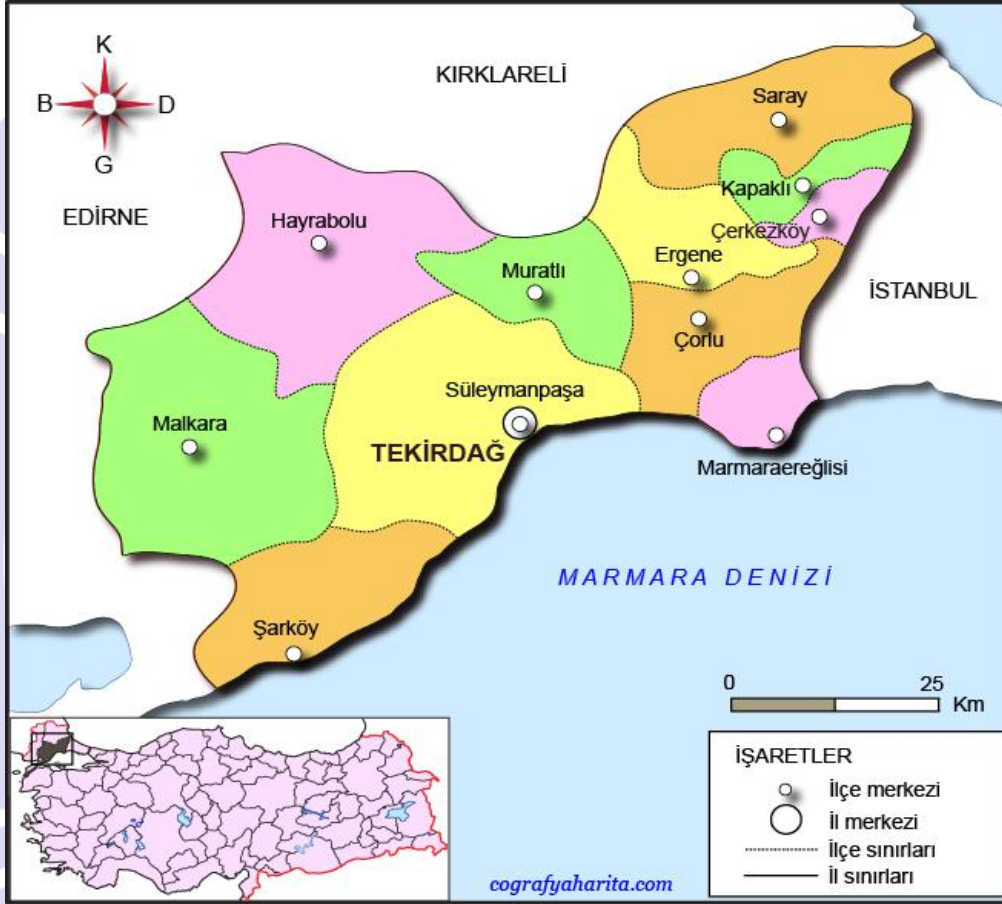


1.TEKİRDAĞ İLİ GENEL BİLGİLER

Tekirdağ Türkiye'nin Kuzeybatısında, Marmara Denizinin kuzeyinde tamamı Trakya topraklarında yer alan üç ilden biri olup 6.339 km2. Yüzölçümüne sahiptir. Ayrıca Türkiye'de iki denize kıyısı olan altı ilden biridir. Marmara denizinin kuzeyinde ve tamamı Trakya topraklarında yer alan Tekirdağ; doğudan Silivri ve Çatalca ilçeleriyle, kuzeyden Kırklareli iline bağlı Vize, Lüleburgaz, Babaeski ve Pehlivanköy ilçeleriyle çevrili olup, kuzeydoğudan Karadeniz'e 1.5 km' lik bir kıyısı bulunmaktadır.



Trakya-Kocaeli Pennepleni üzerinde bulunan Tekirdağ il topraklarının yeryüzü şekilleri bakımından % 75.2' si platolar, % 15.5'i ovalar, % 9.3'ü dağlarla kaplıdır. Genel olarak yüksek dağlar, dik yamaçlar ya da vadiler yoktur. Marmara Denizi boyunca akarsularca taşınmış alüvyonlarla kaplı kıyı ovaları vardır. Platolar bir aşınma yüzeyi karakterindedir. Kuzeyinde İstiranca , Güney kesimlerinde ise Tekir Dağı ve Kuru Dağı ile Ganos Dağları bulunmaktadır.

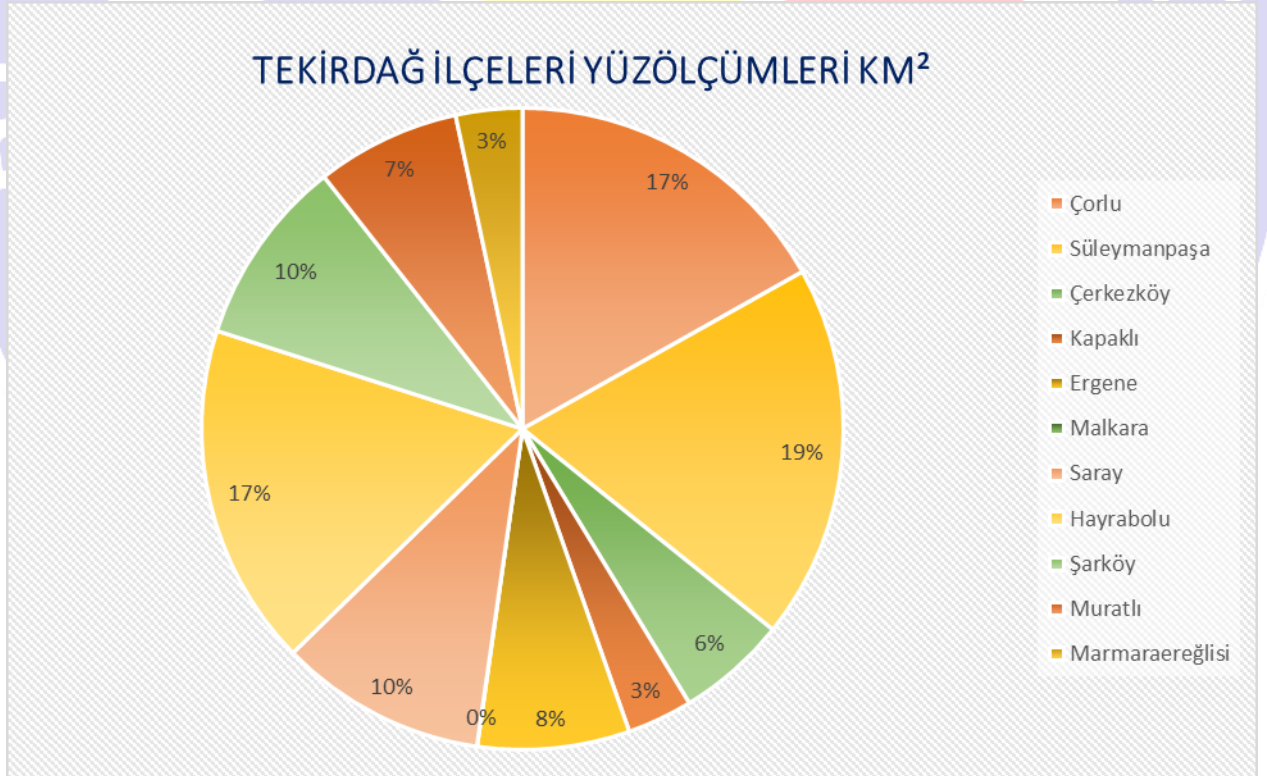


Tekirdağ, Ergene havzasında yer almakla birlikte, bitki örtüsü, yağış, jeolojik yapının yetersizliği nedeniyle seyrek ve az akarsu ağına sahiptir. Akarsuların debi ve rejimleri düzensiz olup, yağış miktarı ve rejimiyle orantılıdır. Yazın, suları azalarak kurumakta, kışın ise yağış ve kar erimeleriyle çoğalmakta, hatta taşmaktadır. İlimiz sınırları içinde bulunan dereler ancak yağmur ve kar suları taşır. Ayrıca bunları besleyen kaynak yoktur.

1.1. Tekirdağ İl ve İlçeleri Yüzölçümü

Tekirdağ ili 11 ilçeden oluşmaktadır. Tekirdağ ili ve ilçelerine ait yüzölçümleri aşağıdaki gibidir.

TEKİRDAĞ İLÇELERİ YÜZÖLÇÜMÜ	
İLÇELER	YÜZÖLÇÜMÜ KM ²
Çorlu	991
Süleymanpaşa	1.111
Çerkezköy	326
Kapaklı	194
Ergene	450
Malkara	1
Saray	612
Hayrabolu	1.014
Şarköy	555
Muratlı	427
Marmaraereğlisi	197



1.2. Tekirdağ İli ve İlçeleri Nüfus Bilgileri

Tekirdağ il ve ilçelerinin 2022 yılları nüfus sayımına göre kadın - erkek olarak nüfus bilgileri aşağıdaki gibidir.

Tekirdağ Merkez ve İlçelerine Göre 2022 Yılı Nüfus Sayıları

İlçeler	Erkek Nüfusu	Kadın Nüfusu	Toplam Nüfus	Erkek %	Kadın %	TOPLAM NÜFUS YÜZDESİ
Çorlu	147.038	143.117	290.155	51%	49%	25%
Süleymanpaşa	109.108	106.450	215.558	51%	49%	19%
Çerkezköy	106.467	100.362	206.829	51%	49%	18%
Kapaklı	71.094	66.420	137.514	52%	48%	12%
Ergene	34.723	32.315	67.038	52%	48%	6%
Malkara	25.844	25.144	50.988	51%	49%	4%
Saray	25.815	24.951	50.766	51%	49%	4%
Hayrabolu	15.669	14.852	30.521	51%	49%	3%
Şarköy	16.749	16.717	33.466	50%	50%	3%
Muratlı	15.240	14.827	30.067	51%	49%	3%
Marmaraeğlisi	15.267	14.282	29.549	52%	48%	3%
TOPLAM	583.014	559.437	1.142.451			

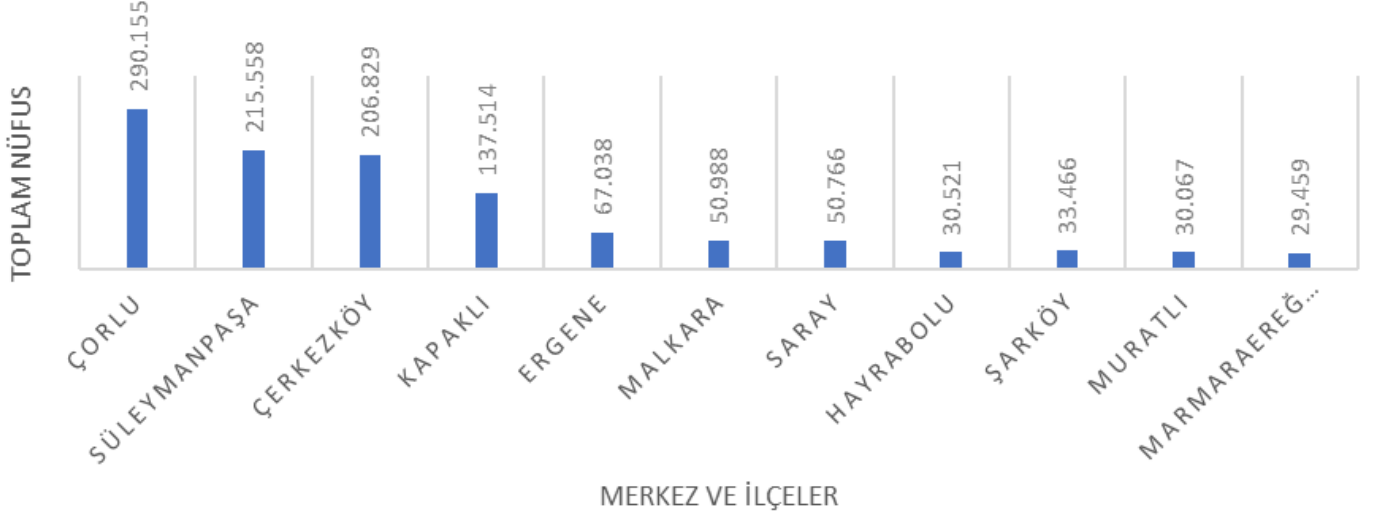
2021 YILI TOPLAM NÜFUS	1.113,40
2022 YILI TOPLAM NÜFUS	1.142,45
TOPLAM	29,051
İKİ YIL FARK YÜZDESİ	2,61

Tekirdağ Merkez ve İlçelerine Göre 2021 Yılı Nüfus Sayıları

İlçeler	Toplam Nüfus
Çorlu	290.155
Süleymanpaşa	215.558
Çerkezköy	206.829
Kapaklı	137.514
Ergene	67.038
Malkara	50.988
Saray	50.766
Hayrabolu	30.521
Şarköy	33.466
Muratlı	30.067
Marmaraeğlisi	29.459
TOPLAM	1.142.361




TEKİRDAĞ MERKEZ VE İLÇELERİNE GÖRE NÜFUS DAĞILIMLARI



2021 yılında olduğu gibi 2022 nüfus sayımlarında da Tekirdağ ilinin en fazla nüfusa sahip ilçesi Çorlu, en az nüfusa sahip ilçesi Marmaraereğlisi olmuştur. Çorlu toplam il nüfusun % 25 ' ini oluşturmaktadır. Erkek ve kadın nüfusuna bakıldığında erkek 147.038 , kadın 143.117 kişi ile Çorlu 1.sıradadır. 2021 ve 2022 yıllarındaki toplam nüfus verileri karşılaştırıldığında 2022 yılı nüfusunda 2021 yılına göre % 2.61 oranında artış olduğu görülmektedir.

**Veriler <https://www.nufusu.com/ilceleri/tekirdag-ilceleri-nufusu> alınmıştır.

2.ÇORLU GENEL BİLGİLER



Çorlu, Tekirdağ'a bağlı olan en büyük ilçedir. Çorlu, İstanbul'dan sonra Türkiye Trakyası'ndaki (Doğu Trakya) en büyük ikinci yerleşim yeridir. Tekirdağ merkezine 38 km uzaklıkta olan Çorlu ; Ergene havzasında, Trakya'nın orta yerinde , yayla yüzeyinin üstünde bir düzlükte yer alır. Elverişli doğal yapısı, güçlü ulaşım bağlantıları, önemli sanayisi , iş olanakları ve stratejik önemi ile Tekirdağ'ın en büyük ilçesi olan Çorlu, Türkiye'nin de en gelişmiş ilçelerindedir. Kuzeyden Tekirdağ'ın Ergene ve Çerkezköy ilçeleri, doğudan İstanbul'un Silivri ilçesi, batıdan Süleymanpaşa ve Muratlı ilçeleri , güneyden Marmaraereğlisi ilçesi ve Marmara Denizi ile çevrilidir. İlçenin yüzölçümü 991 km²' dir. Şehrin nüfusu 2022 yılında 290.155 dir. Çorlu' nun denizden yüksekliği 193 m' dir. Yıldız Dağları' nın uzantısı olarak sokulan sırtlar Çorlu'nun yüksek yerlerini oluşturur. Çorlu, Yıldız Dağları'ndan aşınarak , akarsulardan sürüklenerek gelen tortuların depolandığı bir dolgu bölgedir.

Ayrıca burası, Ergene Havzası ile Marmara kıyı şeridi arasındaki su bölümünün ayrım sınırınıdır. Yine Çorlu, Karadeniz ile Akdeniz arasında yer aldığı için bu iklim bölgelerinin etkisindedir. Kuzeyden inen soğuk hava ile güneydeki Akdeniz ile Ege'den gelen nemli-ılık hava akımları bölgenin iklim yapısını etkiler.

Padişahlar otağı Çorlu, elverişli doğal yapısı, güçlü ulaşım bağlantıları ve stratejik önemi ile Tekirdağ'ın en gelişmiş ilçesidir. Çorlu, İstanbul'dan sonra Trakya'daki en büyük yerleşim merkezidir. Nüfusu il merkezi Tekirdağ'dan fazladır.

Zengin yer altı suları ve sanayiye ayrılmış boş alanları ile kimya, deri ve tekstil fabrikalarının yoğunlaştığı bir bölgedir. Son dönemde bu sektörlerdeki durgunluk birçok fabrikanın kapanmasına neden olsa da, hala bunların hâkim sektörler olduğu söylenebilir.

Çorlu daha fazla sanayiye ve insanı barındırma konusundaki potansiyeli ile büyük bir sanayi merkezidir ve daha da büyümeye adaydır. Gelecekte daha büyük bir nüfusa ev sahipliği yapabilmesi muhtemel şehrin; fazla miktarda yeni konutun inşa edilmesinin yanı sıra düzenli kentleşme, fiziki ve sosyal altyapının geliştirilmesi konularında çalışmalar sürdürülmektedir. Çorlu'dan beklenen, ileri teknoloji kullanan ve yüksek katma değere sahip mallar üreten sanayi ile birlikte modern bir şehir olmasıdır.

Çorlu, iç kesimde yer alması nedeniyle Trakya'da en az yağış alan bölgedir. Yıllık yağış miktarı 545 mm (kg/m²) dir. Yağışların %20'si ilkbahar, %10'u Yaz, %30'u Sonbahar, %40'ı Kış mevsiminde düşmektedir. Ortalama rüzgârın yönü kuzey-kuzeydoğu'dur ve rüzgârın hızı 3.6 m/sn. kadar yükselir. Bu rüzgârlar fazla yağış getirmezler. Nemli hava kütlelerini getiren ve yağışa neden olan rüzgârlar güney - güneybatı yönlü Lodos ve Kible'dir. Kışın kendisini hissettiren Karayel ise soğuk hava dalgasını getirerek kar yağışına sebep olur. Yıllık sıcaklık ortalaması 12.6 °C en yüksek sıcaklık ortalaması 18.2 °C en düşük sıcaklık ortalaması 8.1 °C'dir. Çorlu, Karadeniz ile Akdeniz arasında yer aldığı için bu iklim bölgelerinin etkileri altında kalır. Kuzeyden gelen soğuk hava kütleleri ile güneyden, Akdeniz ve Ege'den gelen nemlilik hava akımları bölge iklim yapısını belirler.

Ergene çayı Çorlu'nun 12 km. kuzeyinden geçer. Bu çay Trakya'nın en büyük akarsuyu olan Meriç Nehri'nin bir kolu olmaktadır. Ergene çayı Muratlı ilçesi yakınlarında Çorlu Deresi ile birleşerek Uzunköprü ilçesi civarında Meriç Nehrine dökülür. Çorlu Deresi Istranca dağlarının doğu yamaçlarından beslenir. Birçok mevsimlik dereyi kendine bağlar. Ergene çayından tarım sahalarının sulanmasında yararlanır. Çorlu deresi ise sanayi kirliliği nedeniyle kullanılamaz hale gelmiştir. Diğer önemli dereler ise Pınarbaşı, Esece ve Ahimehmet deresidir.

Kum ve taş açısından da bölgenin en zengin yerinde bulunan Çorlu Karatepe Taş Ocakları ile Trakya Bölgesi'nin ihtiyacı karşılanmaktadır. Yulaflı Köyü ve Önerler Karaçalı yöresinde TPOAŞ'ın yaptığı sondajlarda yörede doğal gaz bulunmuş ve kuyu açma çalışmalarına halen devam edilmektedir.

İlçe yer altı suyu kaynakları bakımından da zengindir. Bir çanak gibi üstü kum ve çakıl olan arazi, bir süzgeç gibi yağın kar ve yağmur sularını yeraltına geçirir. Bu durum kirlilik açısından da tehlike arz etmektedir. Çöp ve sanayi atıklarının sızıntıları da bu yer altı sularına karışmaktadır. Yöredeki yer altı suyu potansiyelinin 274 hm³/Yılı Ergene Havzasından kaynaklanmaktadır.

Tekirdağ ilinin kullandığı su miktarı toplam suyun % 42 sini oluşturmaktadır. Bu miktarın % 61 inin (51.72Hm³/Yıl) Çorlu ilçesine ait olduğu dikkat çekicidir. Ayrıca Çorlu ilçesinin içme, kullanma ve sanayi amaçlı çektiği su miktarının, sulama suyundan daha fazla olduğu görülmektedir. İlçenin içme ve kullanma suyu ihtiyacı Havuzlar, Kızılağaç, Şeyhsinan, Muhittin, Nüsratiye, Yeni Sanayi, Toplu Konut, Kazımiye Emlak Konut, Sağlık Mahallesi, Yeşiltepe, Panayır Yeri semtlerinde açılmış olan toplam 26 adet



derin sondaj kuyusu ve bu bölgelerdeki yer altı gömme dolapları ile toplam 330 Lt/sn su verilme suretiyle karşılanmaktadır.

3.TARİHÇE

Bölgede tarih öncesi döneme ait buluntuların elde edilmiş olması, bölge tarihini ilk Tunç çağına kadar götürmektedir. Bilinen en eski adı Tzirallum olan Çorlu, MÖ. 1000 yıllarında Trako-Friglerin kurduğu koloni kentlerden biridir. Tarihin çeşitli dönemlerinde Frig-Yunan-İskit-Pers-Makedonya-Roma ve Bizans istilalarına uğramıştır. Zaman zaman Hun, Avar ve Peçenek akınlarına da maruz kalmıştır. Ayrıca İstanbul üzerine çeşitli seferler düzenleyen Arap ordularının istilasına da uğramıştır. Kısaca; Trakya'nın yaşadığı her istiladan etkilenmiştir.

Ortaçağda burada, Bizans'ı korumak için kullanılan Tzirallum kale kentinin bulunması İstanbul yolu üzerinde yer alan Çorlu'ya askeri bir önem kazandırmıştır. O tarihlerde İstanbul'u Avrupa'ya bağlayan üç yolun en güvenilir ve işlek olanı Çorlu'dan geçmektedir. Birinci yol Sirkeci'den başlar Küçükçekmece, Büyükçekmece, Silivri, M. Ereğlisi, Tekirdağ, İncek, Malkara, Keşan ve İpsala'dan geçerek Avrupa'ya gitmektedir. Bu yol Ereğli'ye geldikten sonra bir kola daha ayrılır. Buda Ereğli'den sonra Çorlu, B.Karıştıran, Lüleburgaz, Babaeski Havsa ve Edirne'den geçerek Avrupa'ya giderdi. İkinci yol, yine Sirkeci'den başlar, Yarımburgaz, Çatalca, Sinekli, Pınarhisar, Koyva'dan geçerek bugün Bulgaristan topraklarında kalmış olan Burgaia'ya giderdi. Üçüncü yol, Rumeli Kavağından başlar Midye ve İğneada 'ya uğradıktan sonra ikinci yolla Burgaia'da birleşirdi.

Çorlu'dan geçen yoldan başka diğer yollar emin ve her zaman geçit veren yollar değildi. Çünkü bu yolların geçtiği yerler o zamanlar tamamen ormanlarla kaplı idi. Çorlu'nun bulunduğu yerler de ormanlıktı. Fakat diğerlerine nazaran daha emin olduğu için üzerinde Çorlu kasabası kurulmuştu.

Çorlu kalesi bir öncü kale olarak kullanılmıştır. Çünkü esasen Silivri'den başlayarak Sinekli' den geçen ve Karadeniz'e uzanan 45 km. uzunluğundaki Anastra surlarını Bizanslılar daha önce yapmıştı.

4.TÜRKİYE'NİN DEMOGRAFİK DURUM

1877–1878 Osmanlı Rus Savaşını izleyen Balkan ve I. Dünya Savaşları'nda, elden çıkan topraklardan başlayan göçler, Çorlu'nun nüfus ve yerleşme yapısını büyük ölçüde değiştirmiştir. 1950'li yıllara kadar kır nüfusunun kent nüfusundan daha fazla olduğu görülmektedir. Bulgaristan, Yunanistan, Romanya ve Yugoslavya'dan göç almıştır. 1970'li yıllardan itibaren ise köylerden gelen iç göç ve Bulgaristan'dan gelen göçün yanı sıra Trakya ve Anadolu'nun diğer il ve ilçe ve köylerinden de göç almaya başlamıştır. Çorlu, 1980'li yıllardan itibaren hızla sanayileşmeye başlamıştır. 1990'dan sonra Türkiye'de en fazla göç alan ilçelerden biri haline gelmiştir

Yerleşim yeri nüfusları, 2007 yılında kurulan ve İçişleri Bakanlığı Nüfus ve Vatandaşlık İşleri Genel Müdürlüğü (NİİGM) tarafından güncellenen Adrese Dayalı Nüfus Kayıt Sistemi (ADNKS)' nden alınan nüfusla birlikte, kurumsal yerlerde kalan nüfus dikkate alınarak hesaplanmıştır. Kurumsal yerlerde (kışla, cezaevi, huzurevi, üniversite öğrenci yurtları vb.) kalanlar uluslararası tanım gereği ikamet adreslerinin bulunduğu yerleşim yeri nüfusuna değil, kurumsal yerlerin bulunduğu yerleşim yeri nüfusuna dahil edilmiştir.

31 Aralık 2022 tarihli Adrese Dayalı Nüfus Kayıt Sistemi sonuçlarına göre; Türkiye nüfusu 85.279.553 kişidir. 2021 yılı verilerine göre Türkiye' de ikamet eden nüfus, bir önceki yıla göre kıyaslandığında 599 bin 280 kişi arttığı görülmektedir. 2022 verilerine göre Türkiye' de erkek nüfusun oranı % 47 (39 milyon 802 bin kişi), kadın nüfusun oranı ise % 47 (39 milyon 810 bin 840 kişi) olarak belirlenmiştir.



4.1. Yıllara Göre Çorlu Nüfus Bilgileri

2022 Adrese Dayalı Nüfus Kayıt Sistemi' ne göre Çorlu ilçesi nüfusu 290.155 kişi olarak tespit edilmiştir. 2021 yılına ait nüfusa bakıldığında 2022 yılı nüfusunun 5.248 kişi arttığı görülmektedir.

Çorlu' nun son 5 yılda ki nüfusuna bakıldığında bir önceki yıla göre değişim oranları aşağıdaki gibidir.

YIL	NÜFUS
2018	262.862
2019	270.944
2020	279.251
2021	284.907
2022	290.155

*Veriler TÜİK' den alınmıştır.

Çorlu' nun son 5 yıldaki toplam nüfusu; erkek nüfusu ve kadın nüfusu olarak incelendiğinde her yıl hepsinde artış olduğu görülmektedir. Aşağıdaki tablo incelendiğinde son 5 yılda Çorlu nüfusunda erkek nüfusunun kadın nüfusundan hep fazla olduğu görülmektedir.

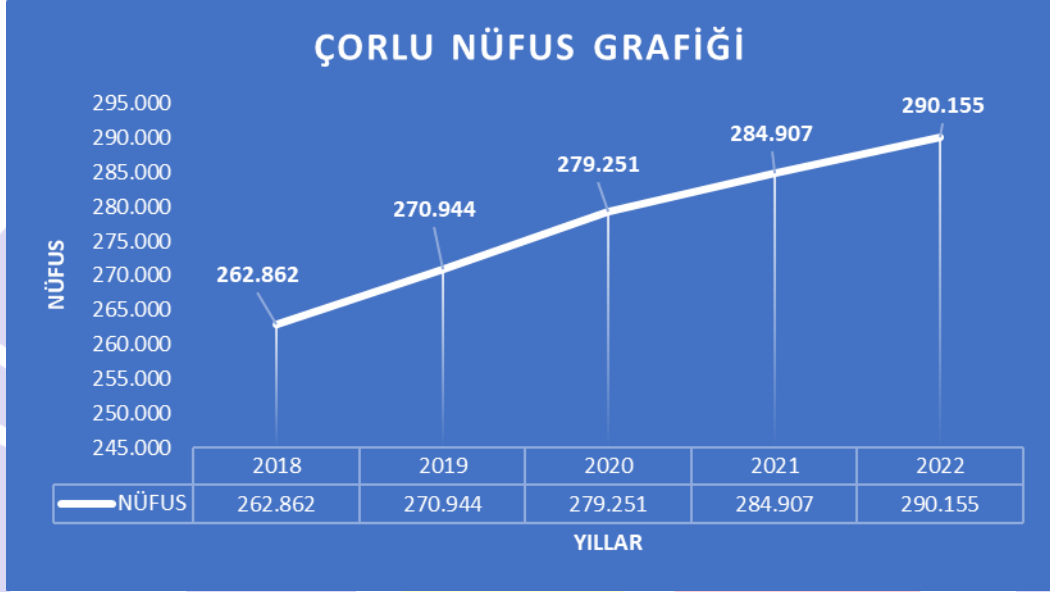
YIL	ERKEK NÜFUS	KADIN NÜFUS	TOPLAM
2018	134.044	128.818	262.862
2019	138.555	132.389	270.944
2020	141.994	137.257	279.251
2021	145.330	139.577	284.907
2022	147.038	143.117	290.155

*Veriler TÜİK' den alınmıştır.

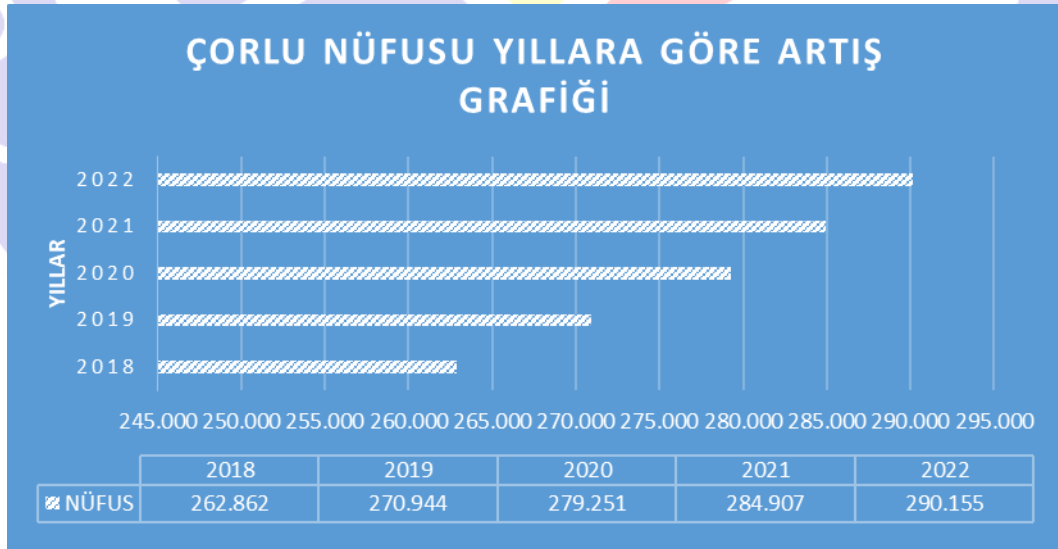


Nüfusun cinsiyetlere göre dağılımına baktığımızda 2022 yılında toplam 290.155 olan şehir nüfusunun %50.67 ' ini erkekler (147.038 kişi), %49.32 ' sini (143.117 kişi) kadınlar oluşturmaktadır. Toplamda erkek nüfusu kadın nüfusundan 3.921 kişi fazladır.

Çorlu' nun son 5 yıldaki nüfus grafiğine bakıldığında 2018 yılından sonra nüfusta sürekli bir artış yaşandığı görülmektedir.



Çorlu' nun yıllara göre nüfus grafiğine bakıldığında 2021 yılı nüfusuna (284.907 kişi) göre 2022 yılında (290.155 kişi) % 1.84 ' lük bir artış söz konusudur. Çorlu; konumu, ulaşımı, tarıma elverişliliği, sanayisi ve sürekli kendini geliştiren bir ilçe olması açısından sürekli göç almaktadır. Alınan bu göçler nüfusu oldukça etkilemektedir.



Son 5 yıllık Çorlu nüfus verilerine bakıldığında en az nüfusun 2018 yılında (262.862 kişi) olduğu görülmektedir. 2018 yılından sonra 2022 yılına kadar nüfusta sürekli artış sağlandığı, en fazla nüfusun 2022 yılında (290.155 kişi) olduğu görülmektedir.



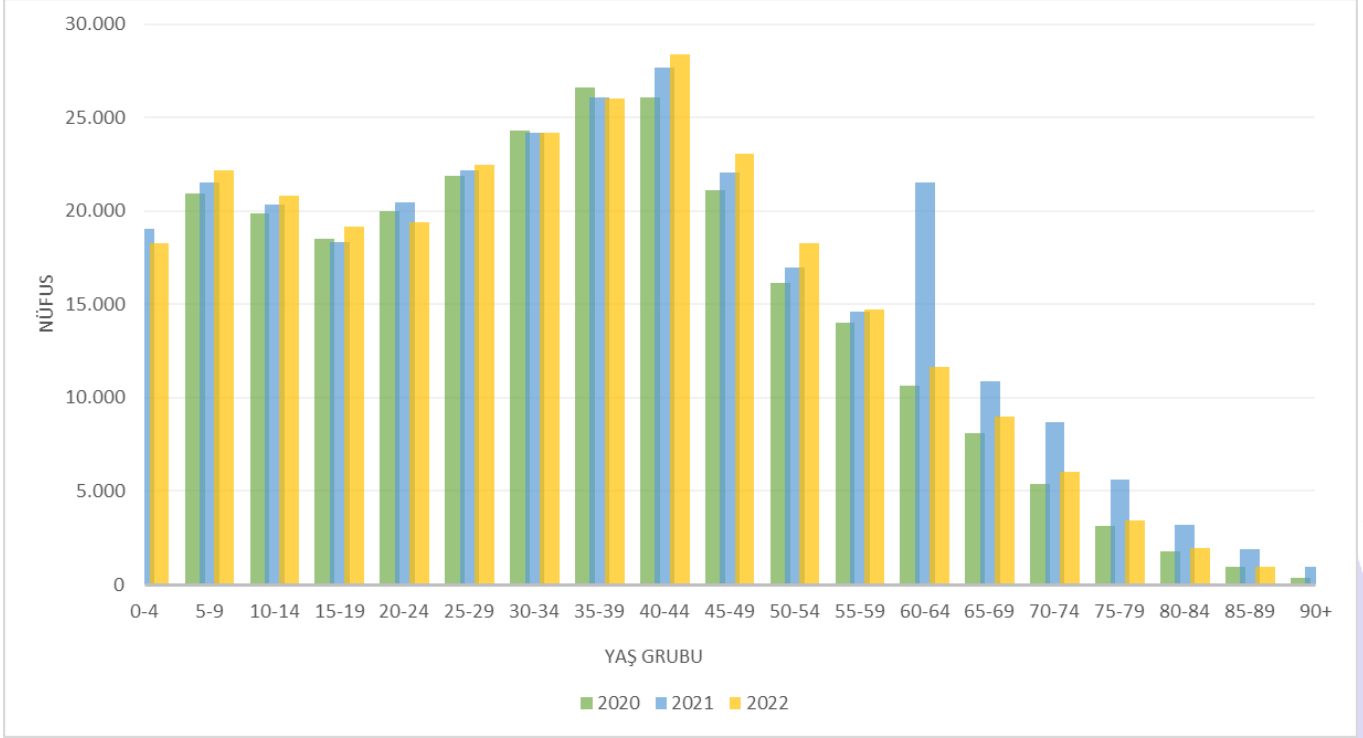
4.2. Yaş Gruplarına Göre Nüfus Dağılımı

Son 3 yıl nüfus verilerine göre Çorlu' da yaşa göre nüfusun dağılımı aşağıdaki gibidir.

Çorlu Nüfusunun Yaşlara Göre Son 3 Yıl Durumu			
Yaş Grubu	2020	2021	2022
0-4	19.629	19.014	18.252
5-9	20.901	21.501	22.179
10-14	19.853	20.325	20.823
15-19	18.507	18.312	19.160
20-24	20.010	20.438	19.393
25-29	21.855	22.184	22.452
30-34	24.312	24.188	24.174
35-39	26.626	26.088	25.987
40-44	26.064	27.667	28.351
45-49	21.131	22.027	23.054
50-54	16.122	16.953	18.261
55-59	14.006	14.592	14.692
60-64	10.624	21.501	11.646
65-69	8.094	10.904	8.966
70-74	5.376	8.716	6.058
75-79	3.116	5.606	3.428
80-84	1.766	3.212	1.947
85-89	921	1.868	919
90+	338	941	413
TOPLAM	279.251	306.037	290.155

*Veriler TÜİK'ten alınmıştır.

4.3. Yaş Gruplarına Göre Nüfus Piramidi



Çorlu' da yaş gruplarına göre nüfus dağılımına bakıldığında en çok nüfusun 40-44 yaş aralığında, en az nüfusunda 90 ve üzeri yaşında olduğunu görmekteyiz. Çorlu nüfusunun büyük bir kısmını genç nüfus oluşturmaktadır. Nüfusun büyük çoğunluğu 45 yaşın altındadır. 2021 yılına göre 2022 yılı kıyaslandığında 0-4 yaş aralığı %4.01 , 20-24 yaş aralığı %5.11 , 30-34 yaş aralığı %0,06 , 35-39 yaş aralığı %0.39 ve 85-89 yaş aralığı %2.34 oranlarında azalırken 5-9 yaş aralığı %3.15 , 10-14 yaş aralığı %2.45 , 15-19 yaş aralığı %4.63 , 25-29 yaş aralığı %1.21 ve 90+ yaş üstünün ise %11.32 oranında artış sağlamış olduğunu görmekteyiz.

4.4. Mahalle ve Nüfus Bilgileri

Çorlu 26 mahalleden oluşmaktadır. 6360 sayılı kanunla 7 köy ve 1 belde mahalle haline dönüşmüştür.

Çorlu ilçesinden Ergene ilçesine bağlanan belediye ve köyler:

- Ulaş Belediyesi
- Misinli Belediyesi
- Velimeşe Belediyesi
- Paşaköy
- Pınarbaşı

- Ahimehmet
- İğneler
- Vakıflar
- Esenler
- Kırkgöz
- Bakırca
- Karamehmet
- Yulaflı

2022 yılı verilerine göre Çorlu' ya ait mahalle ve nüfus bilgileri aşağıdaki gibidir.

Çorlu Mahalle Nüfusları – 2022	
Mahalle	Nüfus
Alipaşa	10.806
Cemaliye	9.987
Cumhuriyet	843
Çobançeşme	15.361
Deregündüzlü	79
Esentepe	14.858
Hatip	4.843
Havuzlar	11.434
Hıdrağa	8.907
Hürriyet	14.153
Kazimiye	11.513
Kemalettin	16.682
Maksutlu	73
Muhittin	39.495
Nusratiye	1.464
Önerler	4.056
Reşadiye	35.574
Rumeli	1.238
Sarılar	375
Seymen	77
Silahtarağa	3.238
Şahpaz	477
Şeyhsinan	42.091
Türkgücü	1.121
Yenice	1.909
Zafer	8.598
Toplam	202.415

**Veriler <http://www.corlu.gov.tr/mahalleler> alınmıştır.



Çorlu' nun en fazla nüfusa sahip mahallesi 42.091 nüfusla Şeyhsinan mahallesi, en az nüfusa sahip mahallesi ise 73 nüfusla Maksutlu mahallesidir.

5.TARİHİ DEĞERLER

Günümüzde kentlerin korunmasında tarihi doku kavramı önem taşır. Kentsel korumanın öncelikli hedefi, tarihsel değer olarak bakıldığında her biri aynı derecede önemli olmasa da bir araya geldiklerinde ait oldukları döneme ilişkin özellikleri ortaya koyan yapıların ve bu yapıların birbiriyle olan mekânsal ilişkilerinden doğan açık alanların oluşturduğu bütünsel tarihi dokuyu korumaktır.

Kentlere kimlik kazandıran ve kentlilerin kendilerini kentleriyle özdeşleştirebileceği öğelerden biri kültürel, sosyal, ekonomik, arkeolojik ve estetik değere sahip olan tarihi çevredir. Nesiller arasındaki devamlılığı sağlayan, tarihe tanıklık etmiş bu yapılar kentin hem yerelde hem de genelde algılanması üzerinde önemli etkiye sahiptir.

Bir kentin sahip olduğu tarihsel arka planı görünür kılmak hem sosyal hem de ekonomik gelişmeye katkı sağlamaktadır. Günümüz dünyasında ekonomik kalkınmanın yanından insan merkezli kalkınma anlayışının da önemli olduğu ve sosyal yaşamda yaşanan gelişme ve değişimlerin önemi vurgulanmaktadır. Kültür politikasının geliştirilmesi ve belirlenen hedeflerle hayata geçirilmesi kültür ekonomisinin gelişmesini de sağlayacaktır.

Çorlu'da bulunan başlıca tarihi eserler:



5.1. Çorlu Kalesi

Orta çağdan kalma bir kaledir. Bizanslılar döneminde yapılmıştır. İstanbul'a giden yol üzerinde en büyük engeli teşkil ettiğinden sık sık kuşatmalara maruz kalmıştır. I. Murat zamanında Osmanlı topraklarına katılan kale yıkıldığından askeri önemi kalmamıştır. Çorlu'nun kuzeyinde yer alan bu kaleden bazı sur kalıntıları ayaktaadır.



5.2. Süleymaniye Camii

Çorlu'da en önemli tarihi eser Süleymaniye Camii'dir. Kanuni Sultan Süleyman tarafından 1521'de yaptırılmıştır. Caminin mimarı Acem İsa'dır. Ana mekân tek kubbeli, cemaat mahfeli ise üç küçük kubbe ile örtülüdür. İlk yapıldığında 22 odalı medresesi de bulunan bu camii, Camii Kebir adıyla da anılmaktadır.



5.3.Fatih Camii

Fatih devri mimarı eseri olduğu bilinmesine karşılık, yapılış tarihine ait kesin bilgiler yoktur. Caminin hemen yanında Fatih Çeşmesi diye adlandırılan ve Fatih devrinin mimari özelliklerini taşıyan bir çeşme vardır.



6. EĞİTİM

21.yüzyılın değişen şartlarına ayak uydurabilmek, öne çıkardığı değerlere sahip çağdaş bir toplum olarak yaşayabilmek için eğitimin önemi her geçen gün artmaktadır. Eğitimin böylesine öneminin arttığı günümüzde ilçemiz; coğrafi konumu, önemli bir sanayi kenti oluşu, sosyo-kültürel yapısı, üniversite oluşu, sürekli göç alması, insan sirkülasyonu gibi farklı özellikleri ile dikkat çekmekte ve bu özellikleri de büyük ölçüde ilçemiz eğitim portresine yansıtmaktadır.

İlçemiz bünyesinde eğitim çalışmaları Çorlu İlçe Milli Eğitim Müdürlüğü tarafından yürütülmektedir. Bünyesinde bağlı bulunan kuruluşlar; Halk Eğitim Merkezi, Mesleki Eğitim Merkezi, Öğretmenevi, Rehberlik Araştırma Merkezi ve Çorlu Bilim ve Sanat Merkezi' dir.

Çorlu ilçesinde ilk ortaokul 1939-1940 yıllarında, ilk lise 1959 yılında, Endüstri Meslek Lisesi 1969-1970 yıllarında, Çorlu Kız Meslek Lisesi ise 1945-1946 yıllarında açılan Akşam Kız Sanat Okulu' nu da bünyesine alarak 1959 yılında öğretime başlamıştır. Bilim ve teknolojiadaki hızlı gelişmeler, her alanda sürekli değişim yaratmakta ve yeni talepler ortaya çıkarmaktadır. Bu hızlı gelişim ve değişime uyum sağlama, sadece okul dönemlerinde öğrenilen bilgilerle mümkün olmadığından, yaşam boyu devam eden öğrenme isteklerini karşılayacak yaygın eğitime zorunlu ihtiyaç duyulmaktadır.

1973 yılında faaliyete geçen Çorlu Halk Eğitim Merkezi bu doğrultuda, eğitimin önemi vurgulayarak bireyleri iyi bir insan ve yurttaş olarak yetiştirmek için Çorlu ilçesinin yaygın eğitim faaliyetlerine yönelik mesleki ve genel bilgi kursları, sosyal ve kültürel kurslar açmaktadır. 2022 yılı verilerine göre Çorlu' da mevcut yaş gruplarına göre okuma-yazma durumları aşağıdaki gibidir.

Yaş Grubu	Okuma Yazma Durumu	Sayısı
6-13	6-13 ve Bilinmeyen	57
	6-13 ve Okuma Yazma Bilen	33.628
	6-13 ve Okuma Yazma Bilmeyen	418
14-17	14-17 ve Bilinmeyen	17
	14-17 ve Okuma Yazma Bilen	16.533
18-21	18-21 ve Bilinmeyen	12
	18-21 ve Okuma Yazma Bilen	13.915
22-24	22-24 ve Bilinmeyen	18
	22-24 ve Okuma Yazma Bilen	11.942
	22-24 ve Okuma Yazma Bilmeyen	12
25-29	25-29 ve Bilinmeyen	73
	25-29 ve Okuma Yazma Bilen	22.137
	25-29 ve Okuma Yazma Bilmeyen	50
30-34	30-34 ve Bilinmeyen	168
	30-34 ve Okuma Yazma Bilen	23.690
	30-34 ve Okuma Yazma Bilmeyen	89
35-39	35-39 ve Bilinmeyen	159
	35-39 ve Okuma Yazma Bilen	25.538
	35-39 ve Okuma Yazma Bilmeyen	75
40-44	40-44 ve Bilinmeyen	156
	40-44 ve Okuma Yazma Bilen	27.930
	40-44 ve Okuma Yazma Bilmeyen	84
45-49	45-49 ve Bilinmeyen	119
	45-49 ve Okuma Yazma Bilen	22.728
	45-49 ve Okuma Yazma Bilmeyen	73
50-54	50-54 ve Bilinmeyen	141
	50-54 ve Okuma Yazma Bilen	17.914
	50-54 ve Okuma Yazma Bilmeyen	103
55-59	55-59 ve Bilinmeyen	128
	55-59 ve Okuma Yazma Bilen	14.294
	55-59 ve Okuma Yazma Bilmeyen	168
60-64	60-64 ve Bilinmeyen	169
	60-64 ve Okuma Yazma Bilen	11.154
	60-64 ve Okuma Yazma Bilmeyen	237
65+	65+ ve Bilinmeyen	416
	65+ ve Okuma Yazma Bilen	19.921
	65+ ve Okuma Yazma Bilmeyen	1.151

*Veriler <https://biruni.tuik.gov.tr/medas/?kn=95&locale=tr> alınmıştır.



6.1.Okul ve Kurum Bilgileri

İlköğretim Okul Sayısı			
	Resmi	Özel	Toplam
Okul Öncesi	17	27	44
İlkokul	27	7	34
Ortaokul	13	9	22
Toplam	57	40	97

*Veriler <https://corlu.meb.gov.tr/> alınmıştır.

İlçe Milli Eğitim Müdürlüğü verilerine göre; Çorlu' da 2021-2022 Eğitim Öğretim yılı itibariyle resmi ve özel olmak üzere toplam İlköğretim kurumu sayısı 97' dir.

İlçe Milli Eğitim Müdürlüğü' ne bağlı ortaöğretim, yüksek öğretim ve özel eğitim kurumlarına ait verilerde aşağıda görülmektedir.

Ortaöğretim Okul Türü	Miktar
Anadolu Lisesi	4
Fen Lisesi	1
Meslek Lisesi	3
İmam Hatip Lisesi	1
Özel Lise	10
İş Uygulama Merkezi Okulu	1
Yüksek Öğretim Okul Türü	Miktar
NKÜ Mühendislik Fakültesi	1
NKÜ Meslek Yüksekokulu	1
Özel Eğitim Kurumları	Miktar
Motorlu Sürücü Kursu	17
Özel Muhtelif Kurslar	52
Özel Eğitim ve Rehabilitasyon Merkezi	14
Yurtlar	6
Özel Öğretim Kursu	13

Okul / Kurum	258
Derslik	1.153
Öğrenci	56.617
Öğretmen	3.100

*Veriler <https://corlu.meb.gov.tr/> alınmıştır.

Derslik başına düşen öğrenci sayısı istatistikleri ise aşağıdaki gibidir.

İlkokul + Ortaokul	36
Genel Ortaöğretim	21
Mesleki ve Teknik	28

*Veriler <https://corlu.meb.gov.tr/> alınmıştır.

6.2. Üniversite

Namık Kemal Üniversitesi 17 Mart 2006 tarih ve 26111 sayılı Resmi Gazete 'de yayınlanan 5467 sayılı kanunla kurulmuştur. Bu kanunla, daha önce Trakya Üniversitesi'ne bağlı olan; Ziraat Fakültesi, Çorlu Mühendislik Fakültesi ve Sağlık Yüksekokulu ile Tekirdağ Meslek Yüksekokulu, Çorlu Meslek Yüksekokulu, Çerkezköy Meslek Yüksekokulu, Hayrabolu Meslek Yüksekokulu, Malkara Meslek Yüksekokulu, Marmara Ereğlisi Meslek Yüksekokulu, Muratlı Meslek Yüksekokulu, Saray Meslek Yüksekokulu, Şarköy Meslek Yüksekokulu Namık Kemal Üniversitesi'ne devredilmiştir.

Namık Kemal Üniversitesi, Çorlu için oldukça önemli bir değer taşımaktadır. Her geçen yıl daha fazla öğrenciye hizmet sunan üniversite, Çorlu' da mühendislik fakültesi ve meslek yüksekokul olmak üzere iki ayrı kolda eğitim vermektedir.



6.2.1. NAMIK KEMAL ÜNİVERSİTESİ MÜHENDİSLİK FAKÜLTESİ

Çorlu Mühendislik Fakültesi 11.07.1992 tarih ve 21281 sayılı Resmi Gazetede yayınlanan 3837 sayılı kanunun 10. maddesi gereğince Trakya Üniversite'ne bağlı olarak kurulmuş, 1993-1994 akademik yılında Çevre ve İnşaat Mühendisliği Bölümlerine öğrenci olarak öğretime başlamıştır. İkinci öğretime 1996-1997 öğretim yılında başlanmış fakat yetersizliklerden dolayı 1997-1998 öğretim yılında son verilmiştir.

Fakülte, 2003-2004 yılında Makina Mühendisliği bölümünü açmıştır. Özellikle, 2006 yılında Namık Kemal Üniversitesi'nin açılması ile birlikte Fakültede hızlı bir büyüme olmuştur. 2008-2009 döneminde Bilgisayar, Elektronik ve Haberleşme, Tekstil Mühendisliği Bölümlerine öğrenci alınırken, 2009-2010 döneminde ise Biyomedikal Mühendisliği Bölümüne öğrenci alınmıştır. Ayrıca; Çevre, Elektronik ve Haberleşme, Makina ve Bilgisayar Mühendisliği Bölümleri ikinci öğretim programlarını açmışlardır.

NKÜ Mühendislik Fakültesi, başta Çorlu ilçesi olmak üzere bölge ve çevre illerindeki kaliteli mühendis ihtiyacını karşılamak, bölgede bulunan endüstri ve kamu kuruluşlarının problemlerine bilimsel çözüm üretmek, araştırma sonuçları ile bilimsel potansiyelini çeşitli etkinlikler ile çevre, ulusal ve uluslararası düzeyde tanıtmak amacını taşımaktadır.

2021-2022 eğitim-öğretim dönemi itibariyle Namık Kemal Üniversitesi Mühendislik Fakültesi'nde ; 24 Profesör, 26 Doçent Dr. , 28 Dr. Öğretim üyesi, 3 Öğretim Görevlisi Dr., 2 Öğretim Görevlisi , 5 Araştırma Görevlisi Dr. , 14 Araştırma Görevlisi olmak üzere toplam 102 akademik personel görev yapmaktadır.

EĞİTİM DÖNEMLERİNE GÖRE AKADEMİK PERSONEL SAYISI			
UNVAN	2019-2020 YILI	2020-2021 YILI	2021-2022 YILI
PROFESÖR	20	25	24
DOÇENT	20	23	26
DR.ÖĞR.ÜYESİ	30	31	28
ÖĞRETİM GÖREVLİSİ	7	6	5
ARAŞTIRMA GÖREVLİSİ	24	22	19
TOPLAM	101	107	102

*Veriler NKÜ Mühendislik Fakültesi Dekanlığı'ndan alınmıştır.



Toplam akademik personel sayısında son 3 yıldaki eğitim-öğretim dönemlerine bakıldığında bir önceki eğitim dönemlerine göre 2021-2022 yılı eğitim döneminde azalış görülmektedir. 2021-2022 eğitim-öğretim dönemine bakıldığında; yalnızca Doçent Üyesi sayısında artış olduğu görülmektedir.



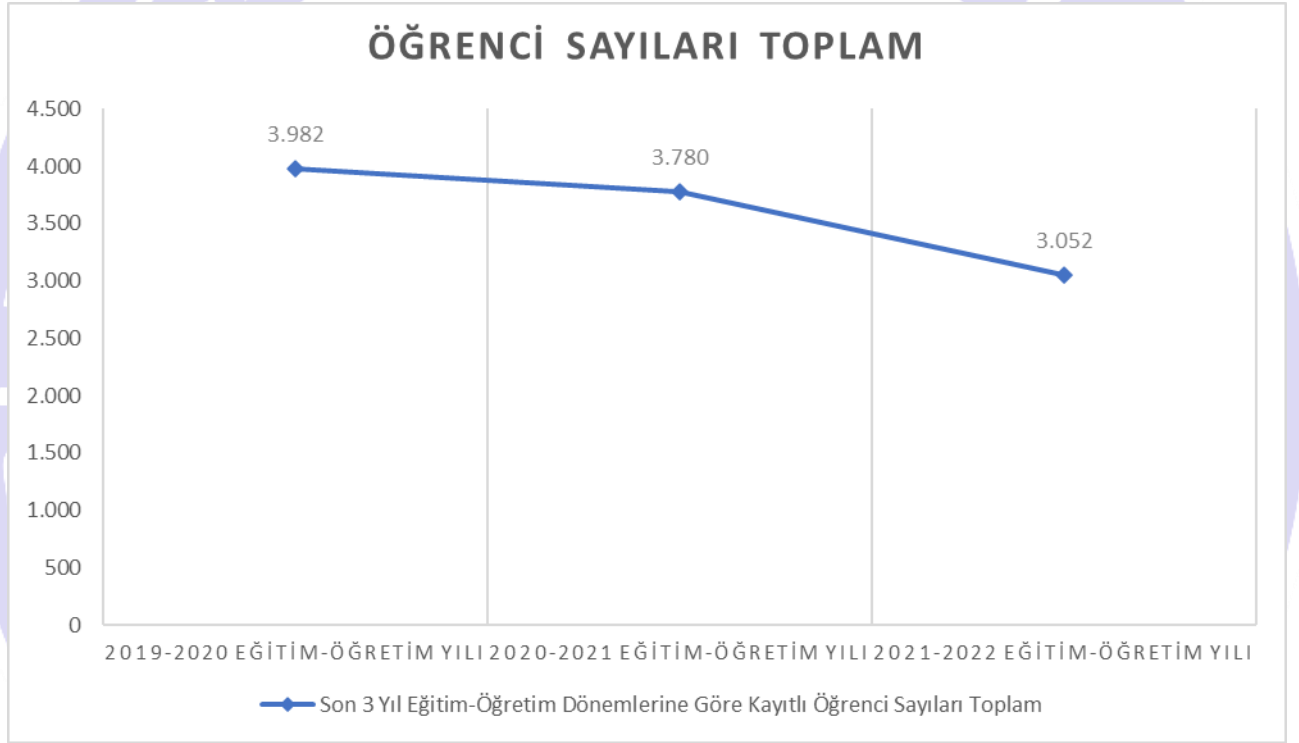
Namık Kemal Üniversitesi bünyesindeki Mühendislik Fakültesi;

- İnşaat Mühendisliği,
- Çevre Mühendisliği,
- Makine Mühendisliği,
- Elektronik ve Telekomünikasyon Mühendisliği,
- Tekstil Mühendisliği,
- Endüstri Mühendisliği
- Biyomedikal Mühendisliği ve
- Bilgisayar Mühendisliği
- Elektrik – Elektronik Mühendisliği olmak üzere toplam 9 bölümden oluşmaktadır.

Eđitim-Öđretim yıllarına göre son 3 döneme bakıldığında kayıtlı öđrenci sayıları toplamları ařađıdaki gibidir.

Son 3 Yıl Eđitim-Öđretim Dönemlerine Göre Kayıtlı Öđrenci Sayıları	
Eđitim-Öđretim Yılı	Toplam
2019-2020 Eđitim-Öđretim Yılı	3.982
2020-2021 Eđitim-Öđretim Yılı	3.780
2021-2022 Eđitim-Öđretim Yılı	3.052

*Veriler NKÜ Mühendislik Fakültesi Dekanlığı'ndan alınmıştır.



2019-2020 yılına bakıldığında toplam kayıtlı öđrenci sayısı 3.982 , 2020-2021 yılında 3.780 , 2021-2022 yılında ise 3.052 'dir. 2021-2022 yılındaki öđrenci sayısı bir önceki yıla göre % 19.25 oranında azalmıştır.

6.2.2. NKÜ Meslek Yüksekokul

Çorlu Meslek Yüksekokulu Namık Kemal Üniversitesinin en eski Yüksekokullarından birisi olarak 1987 yılında 2547 sayılı Kanununun 2880 Kanunla değişik 7/d-2 Maddesi uyarınca kurulmuştur.

Namık Kemal Üniversitesi Çorlu Meslek Yüksekokulu Üniversitenin en eski Yüksekokullarından biri olup, hızla gelişen ve değişen bir eğitim ve öğretim birimidir. Özellikle bölgesi ile bütünleşen, üniversite-sanayi işbirliğini destekleyen, bilgiyi topluma yayan, sosyal-kültürel aktiviteleri teşvik eden önemli bir misyona sahiptir.

Uluslararası ve ulusal sanayinin ihtiyaç duyduğu alanlarda mesleğin gerektirdiği bilgi donanımına sahip, eğitim düzeyi yüksek, nitelikli olarak mezun ettiği teknik elemanlarla bölgesinin ve ülkenin refah düzeyinin artırılmasına katkı sağlamakta, kalkınma sürecinde önemli bir rol oynamaktadır.

Kuruluş yılında 120 öğrenci ve 3 öğretim elemanı ile öğretime başlayan Yüksekokul 2022 yılı sonu itibarıyla toplam 40 akademik personel ile 1.651 öğrenciye eğitim vermiştir.



Namık Kemal Üniversitesi Çorlu Meslek Yüksekokulu iktisadi ve idari programlar ve teknik programlar olmak üzere iki programdan oluşmaktadır. Programlarda yer alan bölümler aşağıdaki gibidir.

PROGRAMLAR VE BÖLÜMLER
1 . İKTİSADİ VE İDARİ PROGRAMLAR
Muhasebe ve Vergi Uygulamaları
İşletme Yönetimi
Pazarlama
Kooperatifçilik
Çevre Koruma ve Kontrol

2. TEKNİK PROGRAMLAR
Deri Teknolojisi
Elektronik Teknolojisi
Tekstil Teknolojisi
Makine
Otomotiv Teknolojisi
Geleneksel El Sanatları
Endüstri Ürünleri Tasarımı
Gıda Teknolojisi

ÇORLU MESLEK YÜKSEKOKULU							
	BÖLÜM/PROGRAM	2021-2022		2022-2023		2023-2024	
		KIZ	ERKEK	KIZ	ERKEK	KIZ	ERKEK
1	ÇEVRE KORUMA VE KONTROL	0	0	23	18	34	33
2	DERİ TEKNOLOJİSİ	3	13	13	32	21	41
3	ELEKTRONİK TEKNOLOJİSİ	2	47	8	143	11	139
4	ENDÜSTRİ ÜRÜNLERİ TASARIMI	15	32	62	73	65	82
5	GELENEKSEL EL SANATLARI	29	5	70	9	75	14
6	GIDA TEKNOLOJİSİ	24	19	103	41	93	37
7	İŞLETME YÖNETİMİ	18	42	83	90	92	103
8	KOOPERATİFÇİLİK	7	17	12	42	17	49
9	MAKİNE	2	72	5	175	6	190
10	MUHASEBE VE VERGİ UYGULAMALARI	43	28	90	90	100	105
11	OTOMOTİV TEKNOLOJİSİ	0	72	1	215	4	219
12	PAZARLAMA	21	38	45	117	55	124
13	TEKSTİL TEKNOLOJİSİ	12	20	46	45	51	54
	TOPLAM	176	405	561	1090	624	1190

2021-2022 Eğitim-Öğretim döneminde bölümlere göre kız öğrenci ve erkek öğrenci sayıları yukarıdaki gibidir.

*Veriler NKÜ Meslek Yüksekokulu Müdürlüğü'nden alınmıştır.



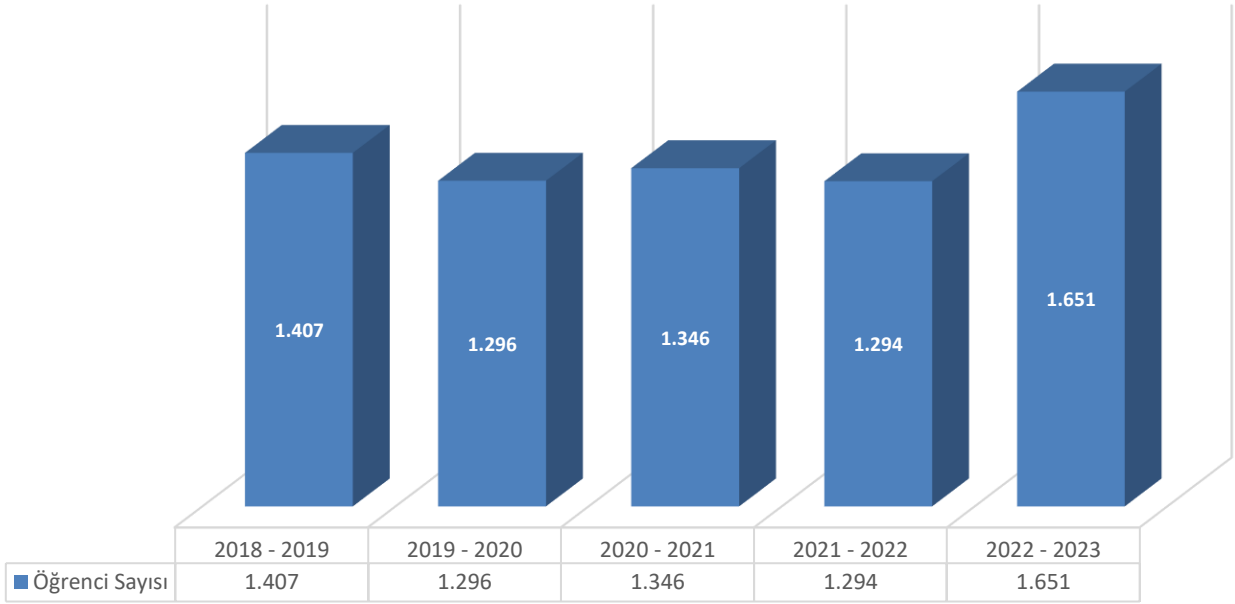
2018-2019, 2019-2020, 2020-2021 ve 2021-2022 Eğitim-Öğretim yıllarına göre öğrenci sayıları aşağıdaki gibidir. Veriler incelendiğinde 2018-2022 eğitim öğretim yılları arasında kadar her yıl öğrenci sayısında azalma görülmektedir. 2022-2023 yılındaki öğrenci sayısı bir önceki yıla göre % 27.5 oranında artış göstermiştir.

Eğitim-Öğretim Dönemi	Öğrenci Sayısı
2018 - 2019	1.407
2019 - 2020	1.296
2020 - 2021	1.346
2021 - 2022	1.294
2022 - 2023	1.651

*Veriler NKÜ Meslek Yüksekokulu Müdürlüğü'nden alınmıştır.

ÖĞRENCİ SAYISI

■ Öğrenci Sayısı



6.3. NKÜ Teknopark

Tekirdağ'da bilim ve teknoloji alanında gelişmeler yaratacak Namık Kemal Üniversitesi bünyesinde 1 teknopark bulunmaktadır. Namık Kemal Üniversitesi Teknoloji Geliştirme Bölgesi 1. Şubesi proje aşamasında olup; Merkez Değirmenaltı Yerleşkesinde 14.132 m²'lik alanda kurulmaktadır. 2. Şubesi ise Çorlu Mühendislik Fakültesi Yerleşkesinde 24.943 m²'lik alanda 2011 yılında kurulmuştur. 1 Mayıs 2013 tarihinde faaliyete geçen ve %100 doluluk oranı ile faaliyetlerine devam eden Teknopark'ta bulunan 36 adet firmaya ait 362 adet proje bulunmaktadır.

Devam eden 76 adet, başarı ile sonuçlanmış 283 proje bulunmaktadır. Ayrıca 12 adet sonuçlandırılmayan proje bulunmaktadır.

Teknopark'ta bulunan firmalar; yazılım, ambalaj, makine ve teçhizat imalatı , hayvancılık , gıda sanayi , kimya ve imalat sanayi alanlarında çalışmaktadır. Firmalarda çalışan toplam 226 personel bulunmaktadır.



NKÜTEK Yönetici A.Ş. Yıllara Göre Gelişim Raporu				
	2019	2020	2021	2022
Başarı İle Biten Proje Sayısı	24	28	31	28
Devam Eden Proje Sayısı	46	57	43	38
Sonuçlandırılmayan Proje Sayısı	3	10	25	12

*Veriler NKÜTEK Teknoloji Geliştirme Bölgesi Yönetici A.Ş.' den alınmıştır.

6.4. Halk Eğitim Merkezi

Her Halk Eğitimi Merkezi, bulunduğu bölgenin eğitim, öğretim, üretim, rehberlik, danışma, kültür ve sanat merkezidir. 1920'li yıllarda Türkiye Cumhuriyeti'nin kurulmasıyla ülkede başlatılan okuma yazma sorununu çözümlenme, ulusal kültürü yaygınlaştırma, Cumhuriyet ülküsünü, Atatürk ilke ve inkılaplarını benimsetme çalışmalarına destek niteliğinde halk boşluğunu doldurmak üzere 1956 yılından itibaren ülke çapında Halk Eğitim Merkezleri kurulmaya başlandı. Milli Eğitim Bakanlığı Çıraklık ve Yaygın Eğitim Genel Müdürlüğü'ne bağlı taşra birimi olan Halk Eğitimi Merkezleri, halka mesleki ve sosyal-kültürel amaçlı bilgi, beceri kazandıran, kişilerin boş zamanlarını olumlu faaliyetlerle değerlendirmelerini, gelirlerini artırmayı sağlayan birer yaygın eğitim kurumudur.

Çorlu Halk Eğitim Merkezi bireylerin ihtiyaç duydukları her alanda evrensel değerlere saygılı, yenilikçi ve çağın gereklerine uygun teknik ve sosyal eğitim ihtiyaçlarını karşılamayı amaçlamaktadır. Kurum tek binalık tesis olarak eğitim-öğretim vermektedir. İl merkezine uzaklığı 35 km olup ilçe merkezinde yer almaktadır. Çorlu Halk Eğitim Merkezi 16 derslik, 3 bilgisayar teknolojileri sınıfı, 1 mesleki uygulama laboratuvarı , 1 müzik sınıfı , 2 spor salonu ve 1 konferans salonu öğrencilere hizmet vermektedir. 2022 yılı kurs istatistik bilgileri tablodaki gibidir.

Kurs Türleri	Açılan Kurs	Erkek Kursiyer	Kadın Kursiyer	Toplam Kursiyer	Sertifika Alan Erkek Kursiyer	Sertifika Alan Kadın Kursiyer	Sertifika Alan Toplam Kursiyer
Okuma-Yazma Kursları	69	97	444	541	46	231	277
Genel Kurslar	1.014	9.096	15.293	24.389	6.163	9.658	15.821
Meslek Kursları	626	6.993	11.603	18.596	5.569	8.894	14.463
Toplam	1.709	16.186	27.340	43.526	11.778	18.783	30.561

* Veriler Çorlu Halk Eğitim Merkezi ' den alınmıştır.



7. Sosyal Durum

İlçe sosyal ve kültürel bakımdan gelişmiş durumdadır. Halkı gezmeyi, eğlenmeyi ve sporu seven bir toplumdur. Nüfusu yoğun olan kentin en büyük sorunu, sosyal ihtiyaçlarını karşılayacak geniş bir kültür merkezine sahip olmamasıdır. Reşadiye mahallesi Havuzlar Mevkiinde inşaatı tamamlanan kültür merkezi faaliyete geçirilmiştir. İlçede BEFAD Birleşik Etkinlikler Folklor Araştırma Derneğinin Folklor ekipleri kültür yaşamının en zengin kısmıdır. Halk Müziği Trakya yöresinin karakteristik özelliklerini taşır. Karşılama, gelin alma, kına havaları, ağıtlar, maniler, harman ve hasat havaları, halay havaları başlıcalarıdır.


Geleneksel halk oyunları genelde karşılama türündendir. Karşılama türünün dışında Pomak, Muhacir, Patiryot, Arnavut ve Yörüklerin bulunması nedeniyle halay oyunları çeşitli özellikler gösterir. Temel figür aynı olmakla birlikte her grubun oynadığı halay estetik ve tavır açısından farklılıklar gösterir. 1958 yılından bu yana ilçeye göçle gelen Balkan Türklerinin oynayıp yaygınlaştırdığı Şalala isimli oyun karşılama türünü andırmakla birlikte Kırklareli'nde oynanan mendil oyunlarını da anımsatmaktadır.

Yoğun göç nedeniyle ilçede inşaat sektörü de canlı durumdadır. Eski tek katlı binalar kat karşılığı müteahhide verilerek çok katlı bina haline dönüştürülmektedir. Ancak 17 Ağustos 1999 tarihinde Marmara Bölgesinde vuku bulan deprem felaketinin yarattığı tedirginlik bazı vatandaşları az katlı veya depreme dayanıklı binalar yapmaya yönlendirmiştir.

7.1.MUSTAFA KEMAL ATATÜRK YARI OLİMPİK KAPALI YÜZME HAVUZU

Çorlu'da sinema salonu olarak iki adet sinema salonu vardır. Bu salonlar Orion Avm ve Trend Arena Avm' de yer almaktadır. Halk Eğitim Merkezi' nde, Anadolu Meslek Lisesi' nde ve Özel Çavuşoğlu Koleji' nde birer adet tiyatro salonu ve Çorlu Belediyesinin Nusratiye Mahallesi Çardaklı Çeşme Mevkiinde bir adet açık hava Antik Tiyatrosu bulunmaktadır. Yine Çorlu Belediye Tiyatrosu 2003 yılında tamamlanarak halkın hizmetine açılmıştır. Ayrıca Çorlu Belediyesi hizmet binasında geniş bir sergi salonu da yer almaktadır.

İlçede her yıl Temmuz ayının ikinci haftası içerisinde İlçe Tarım Müdürlüğü organizasyonunda da Ağustos ayı içerisinde Tarım ve İş Makineleri fuarı düzenlenmektedir.



7.2. TENİS KOMPLEKSİ

Çorlu tenis kompleksinde 1'i kapalı olmak üzere toplamda 4 tenis kortu bulunan 12.040 metrekarelik alan üzerinde ayrıca 300 kişilik betonarme tribün, fitness salonu, soyunma odaları ve idari ofislerin bulunduğu 272 metrekarelik bir bina, deck zeminli açık kafeterya, ağaç dikimi ve bitkilendirme çalışması yapılan 5.127 metrekarelik yeşil alan, araç otoparkı, yürüyüş yolları, kondisyon aletleri ve çocuklar için kauçuk zemin üzerine 2 adet salıncak ve 2 adet tahterevalli de içeren tek kuleli oyun grubu bulunuyor.




7.3. GÖLBAŞI GENÇLİK PARKI

Gölbaşı Parkı 125.448 m² alan üzerine 63.792 m² doğal göletin çevresi ağaçlandırılıp düzenlenerek ahşap iskeleler, oyun alanları, kondisyon aletleri, yürüyüş yolu ve piknik alanı ile hizmet vermektedir.



7.4.CUMHURİYET PARKI

Cumhuriyet Parkı 173,684 m² alan üzerinde basketbol sahaları, tenis kortları, kondisyon alanları, bisiklet ve koşu parkuru, çocuk oyun alanları, oturma - dinlenme alanları, kafeleri, fizikiyeli havuzları, göleti, otoparkları ve konser alanı ile hizmete sunuldu.



7.5.MASAL PARK

Çorlu Belediyesi tarafından yapımı tamamlanarak hizmete sunulan Masal Park, 23 Nisan Ulusal Egemenlik ve Çocuk Bayramı'nda Önerler Mahallesi sınırlarında yer alan Gölbaşı Gençlik Parkı yanında düzenlenen törenle hizmete girdi.

Çorlu Belediyesi tarafından 21 dönüm arazi üzerine inşa edilen, 21 farklı konsept ve 167 masal kahramanının yer aldığı Masal Park on binlerce vatandaşın katıldığı törenle açıldı.




7.6.ÇORLU TERS EV

Çorlu Belediyesi tarafında Önerler Mahallesi'nde Masal Park'ın yanında yer alan 4 dönümlük alanda inşaatına başlanılan Ters Ev projesi, zemin kat ve 1. kattan oluşacak ve yaklaşık olarak 200 m² olarak inşa edilerek Ters Ev Projesinin açılışı 23 Nisan Ulusal Egemenlik ve Çocuk Bayramı'nda yapılmıştır.



7.7.ÇORLU MİLLET BAHÇESİ



1958

Türkiye Cumhuriyeti Çevre , Şehircilik ve İklim Değişikliği Bakanlığı tarafından 2022 yılında tamamlanan Çorlu Millet Bahçesi 16.000 m² Proje Alanı , 320 m Bisiklet Yolu , 640 m Yürüyüş Yolu , 6.500 Çalışan sayısı , 350 Ağaç Sayısı ve 1.123 m² alanı ile hizmet vermektedir.

7.8. ÇORLU YILMAZ BÜYÜKERŞEN BALMUMU HEYKELLER MÜZESİ

Çorlu' da 9 Eylül 2020 tarihinde Yılmaz Büyükerşen Balmumu Müzesi vatandaşların hizmetine sunulmuştur. Türkiye' de 3 Balmumu Heykel Müzesinden biri olan Müzede siyaset, sanat ve spor dünyasından yerli ve yabancı 110 ünlü şahsiyetin heykeli sergilenmektedir.



7.9. ATATÜRK EVİ

10 Kasım 2019 tarihinde, Ulu Önderimiz Mustafa Kemal Atatürk'ün ebediyete intikalinin 81. yıl dönümünde büyük bir gurur ve mutlulukla Çorlu Belediyesi tarafından temeli atılan, Çorlulu hayırsever firma sahiplerinin ve vatandaşlarımızın da maddi destekleriyle yükselen Atatürk Evi inşaatı, tam bir yıl sonra tamamlanarak 10 Kasım 2020'de ziyarete açıldı.



7.10. İŞKUR Verileri

Genel amacı işsizliği engellemek olan İş-Kur işe alım sürecinde etkili rol oynar. İş bulamayan ve personel açığı olan üyelerinin taleplerine karşılık verir. İş-Kur istihdamın yaygınlaştırılması, iyileştirilmesi ve korunması amacı ile görev yapan ve en temel amacı işsizliği önlemek olan bir kuruluştur. İş ve İşçi bulma kurumunun 4 Ekim 2000 yılında kapatılması ile İş-Kur kurulmuştur.

Ülkemizin istihdam sürecinin oluşturulması, geliştirilmesi ve korunması, işsizliğin önlenmesi İş-Kur' un en önemli görev alanıdır. İşsizlik için ortaya çıkan sigorta süreci işlemlerini takip eder ve iş gücü piyasasında değerlendirme yaparak gerekli ortamlarda yayınlar.

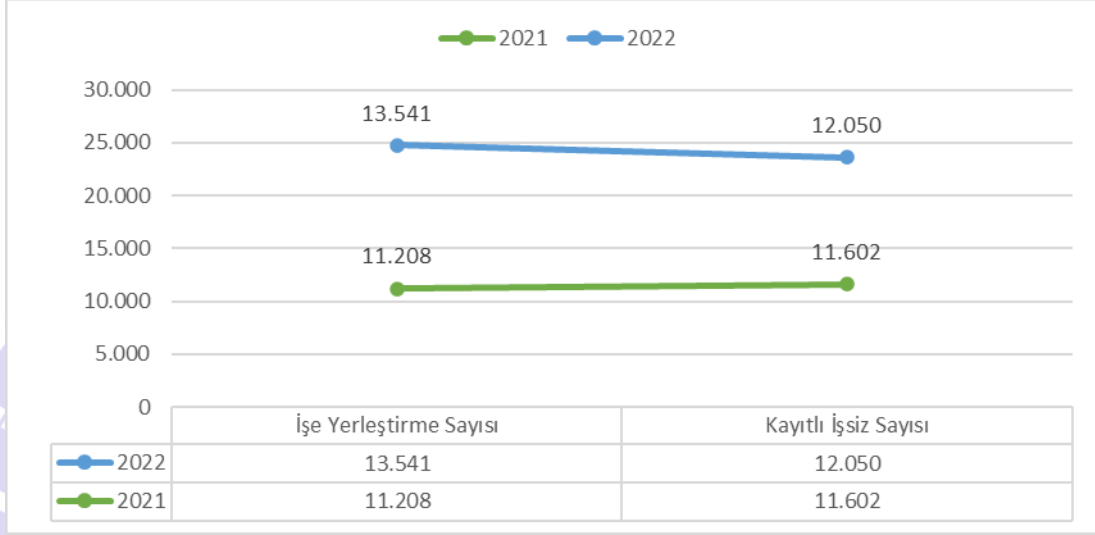
İş-Kur yeni istihdamlar oluşturmak için çeşitli meslek edindirme kursları yürütmektedir. Bazı kurum ve kuruluşlarla yapmış olduğu anlaşmalar doğrultusunda personel yetiştirmek için kursiyerlere ve kurumlara çeşitli ayrıcalıklar tanır. Bu ayrıcalıklar; belli bir süre içerisinde yetiştirdikleri personellerin sigorta primini ve günlük olarak maaş ödemelerini karşılamaktadır. Meslek edindirme kursları ile belli bir mesleği olmayan kişilere belli bir ücret ödeyerek meslek sahibi yapmaktadır. İş başı eğitim programları ve meslek edindirme kursları ile işi, mesleği olmayanlara meslek sahibi edindirme amacı ile işsizlik sorununa çözüm getirmektedir.

Çalışma ve İş Kurumu Çorlu Hizmet Merkezi' nden alınan verilere göre 2021-2022 yıllarına ait, işe yerleştirilme sayısı ve kayıtlı işsiz sayısı aşağıda bulunan tablodaki gibidir.

İş-Kur'a Ait Yıllara Göre Temel Göstergeler	2021			2022		
	Kadın	Erkek	Toplam	Kadın	Erkek	Toplam
İşe Yerleştirme Sayısı	4.330	6.878	11.208	5.316	8.225	13.541
Kayıtlı İşsiz Sayısı	6.152	5.450	11.602	6.240	5.810	12.050

*Veriler Çalışma ve İş Kurumu Çorlu Hizmet Merkezi'nden alınmıştır.

Verilere bakıldığında işe yerleştirilmede ise % 21 oranında bir artış görülmektedir. Verilerin grafiksel olarak gösterimi aşağıdaki gibidir. Gerçekleşen değişiklikler grafikte daha net görülmektedir.



7.11.SGK

İnsanların hayat boyunca yaşam kalitesini etkileyen en önemli unsur sosyal güvence içinde olmaktır. Sosyal güvenlik, insanların gelirlerine bakılmaksızın toplum huzurunu ve refahını bozan sosyal tehlikelerin verdiği zararlardan “insan hakkı” ve esas itibarıyla de “devlet görevi” olarak primli ya da primsiz sistemlerin kullanılması, kişilerin sosyal tehlikelerin zararlarından kurtarılmaya güvencesidir. Bu doğrultuda ülkemizde sosyal güvenlik hakkı, Anayasamızın 60.maddesindeki “Herkes sosyal güvenlik hakkına sahiptir. Devlet bu güvenliği sağlayacak gerekli tedbirleri alır ve teşkilatı kurar” hüküm ile açıkça ortaya konmuştur.

Bir mesleki veya sosyal risk yüzünden geliri veya kazancı kesintiye uğramış kimselerin başkalarının yardımına ihtiyaç kalmaksızın, geçinme ve yaşama ihtiyaçlarını karşılayan bir sistem olarak tanımlanan sosyal güvenlik kavramı; Uluslararası Çalışma Örgütü’ ne (ILO) göre ise “toplumun kendi üyelerine bir takım kamusal tedbirlerle, hastalık, hamilelik, iş kazası, işsizlik, yaşlılık ve ölümden kaynaklanan tamamen veya esaslı bir şekilde kazanç kaybının neden olacağı ekonomik ve sosyal zorluklara karşı sağladığı koruma, tıbbi bakım tedariki ve çocuklu ailelerin desteklenmesidir.” şeklinde tanımlanmaktadır.

Çorlu Sosyal Güvenlik Merkezi verilerine göre Çorlu ilçesinde sosyal güvenlik kapsamında kayıtlı iş yeri ve çalışan sayıları aşağıdaki gibidir. 2022 yılına aylar bazında baktığımızda faal iş yeri sayısı, kadın çalışan ve erkek çalışan sayıları aşağıdaki tabloda gösterildiği gibidir.

ÇORLU İLÇESİ 2021-2022 ÖZEL İŞYERİ ÇALIŞAN SAYILARI				
YIL	FAAL İŞYERİ	KADIN SAYISI	ERKEK SAYISI	TOPLAM ÇALIŞAN
2021	89.272	211.040	414.875	625.915
2022	95.204	230.686	428.898	659.584

*Veriler Çorlu Sosyal Güvenlik Merkezi'nden alınmıştır.



2022 yılı Çorlu Sosyal Güvenlik Merkezi verilerine göre aylar bazında toplam çalışan sayısında ve faal iş yeri sayısında gerçekleşen değişimler yukarıdaki grafikte daha net görülmektedir. Faal iş yeri sayısında grafikten de görüldüğü gibi büyük değişimler gerçekleşmemiştir.

*Veriler Çorlu Sosyal Güvenlik Merkezi'nden alınmıştır.

8. KÜLTÜR, SANAT VE TURİZM

Çorlu ilçesinin tarih öncesi ve tarih çağlarına ait dönemleri incelendiğinde önemli bazı tarihi eserlerin bulunmasına rağmen kültür-tabiat ve tarih varlık ve eserlerinin pek fazla olmadığı görülmektedir. Çorlu Roma döneminde askeri yol üzerinde yer alan merkezlerden biridir. Bu özelliği Osmanlı'nın son dönemlerinde de devam etmiş ve sonrasında Cumhuriyet ile de kent-ordu arasındaki bağ kuvvetlenmiştir. Bugün Çorlu merkezde tarihi öneme sahip, tescilli askeri yapılar bulunmaktadır. Çorlu tarihin birçok döneminde İstanbul'dan Trakya'ya ve dolayısı ile Balkanlar ve Avrupa'ya giden askeri yolun üzerinde yer almıştır. Osmanlı Devleti'nin kuruluş döneminde Bizans Devleti ile çekişmelere sahne olan Trakya bölgesinde Çorlu Kalesi stratejik bir öneme sahip olmuştur.

İlçe D-100 İstanbul-Edirne Avrupa yolunun üzerinde olması ve yine İstanbul-Avrupa Tren yolunun hemen yanından geçmesi, Çorlu Sivil Havaalanının açılması kısacası transitler geçiş noktasında olması nedeniyle yerli ve yabancı turistlerin uğrak yeri sayılabilir. Ayrıca ilçede sanayinin son derece ileri bir noktada olması bu hareketliliği önemli derecede arttırmıştır.

Çorlu'da her yıl Ağustos ayının ikinci haftasında Çorlu Kültür ve Sanat Festivali , Eylül ayının 2. haftasında Trakya Tarım Fuarı düzenlenmektedir.

Mesire yerlerinden en önemlisi Çorlu Orman Korusu olup İstanbul-Edirne (D-100) karayolu üzerinde olup Çorlu ilçe merkezine 8 km uzaklıktadır.

8.1. Kütüphane

İlçemiz Halk Kütüphanesi Müdürlüğü, Çorlu' lu hanımların, subay ve astsubay eşlerinin çalışmaları ile 1970 yılında Sücaettin İlkokulu'nun bahçesinde bir barakada kurulmuştur.1976 yılına kadar Millî Eğitim Bakanlığı bünyesinde yer almış daha sonra Kültür Bakanlığı' na bağlanmıştır.1987 yılında şimdiki yerine taşınmıştır.

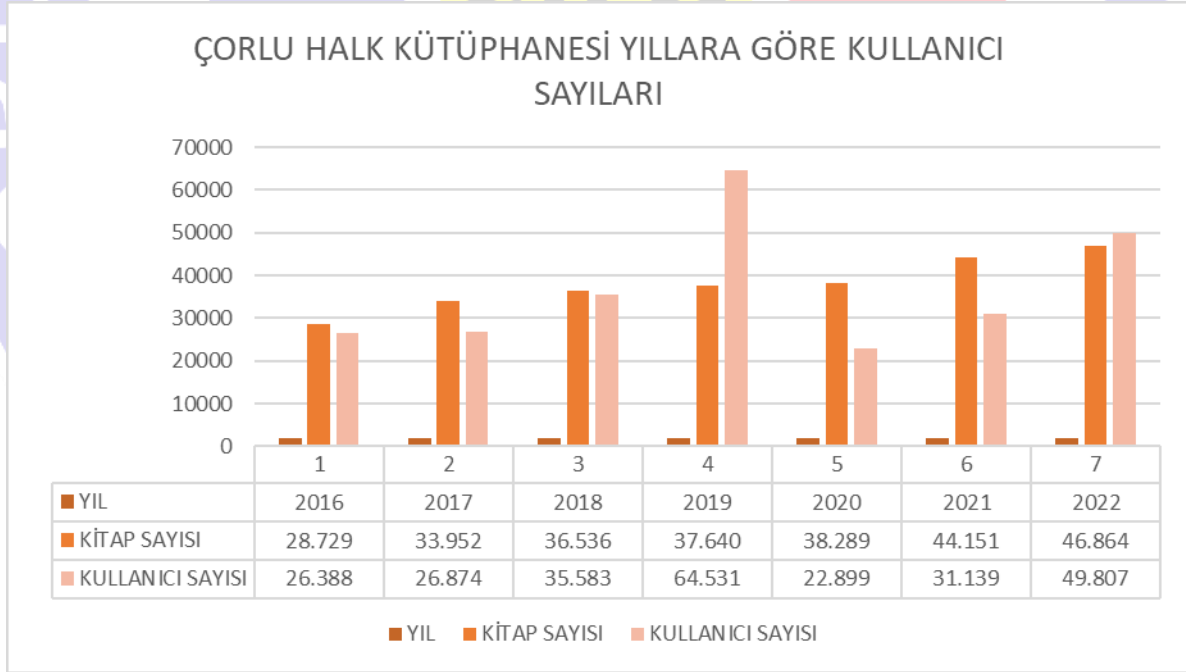
Müstakil bir yapısı olmayan kütüphane; mülkiyeti Özel İdare'ye ait olan beş katlı bir apartmanın giriş katındadır. İki salondan oluşmakta ve toplam 173 m² alana sahiptir. Kütüphanenin şehir merkezinde olması okuyucu sayısını olumlu yönde etkilemektedir.

Ağırlıklı bulunan kitaplar edebiyat ve tarih konularındadır. Kütüphanede her yaş grubuna uygun kitaplar bulunmaktadır. 2021-2022 Yıllarına göre kütüphanede bulunan kitap sayısı ve kullanıcı sayısı bilgileri aşağıdaki tabloda yer almaktadır.

ÇORLU HALK KÜTÜPHANESİ YILLARA GÖRE KULLANICI SAYILARI		
YIL	KİTAP SAYISI	KULLANICI SAYISI
2016	28.729	26.388
2017	33.952	26.874
2018	36.536	35.583
2019	37.640	64.531
2020	38.289	22.899
2021	44.151	31.139
2022	46.864	49.807

*Veriler Çorlu İlçe Halk Kütüphanesi Müdürlüğü'nden alınmıştır.

Son 3 yıla ait Çorlu Halk Kütüphanesinin' de kullanıcı sayılarının değişimi aşağıdaki grafikte daha net görülmektedir.



8.2. Konaklama

Çorlu' da bulunan Turizm İşletmesi Belgeli konaklama tesislerine ait 2022 yılı verileri aşağıdaki gibidir.

Tesis Adı	Tesis Türü	Tesis Sınıfı	Toplam Oda Sayısı	Toplam Yatak Sayısı
SHİLLA OTEL	Otel	3 Yıldızlı	52	104
SEFA OTELİ	Otel	3 Yıldızlı	70	136
OTEL SEFA (2)	Otel	3 Yıldızlı	33	51
HİLTON GARDEN INN ÇORLU	Otel	4 Yıldızlı	130	260
GRAND PARK HOTEL ÇORLU	Otel	3 Yıldızlı	54	96
GRAND EREN	Otel	2 Yıldızlı	32	64
ENDGLORY HOTEL	Otel	3 Yıldızlı	30	45
DİVAN ÇORLU OTEL	Otel	4 Yıldızlı	120	233
YEŞİLYURT HOTEL	Otel	3 Yıldızlı	37	74
ÇORLU DEM HOTEL	Otel	1 Yıldızlı	38	73

*Veriler İl Kültür ve Turizm Müdürlüğü' nden alınmıştır.

İlçede toplam 10 adet Turizm İşletmesi Belgeli konaklama tesisi bulunmaktadır. Bu konaklama tesislerinin iki tanesi dört yıldızlı, altı tanesi üç yıldızlı, bir tanesi de iki yıldızlı ve bir tanesi tek yıldızlıdır.

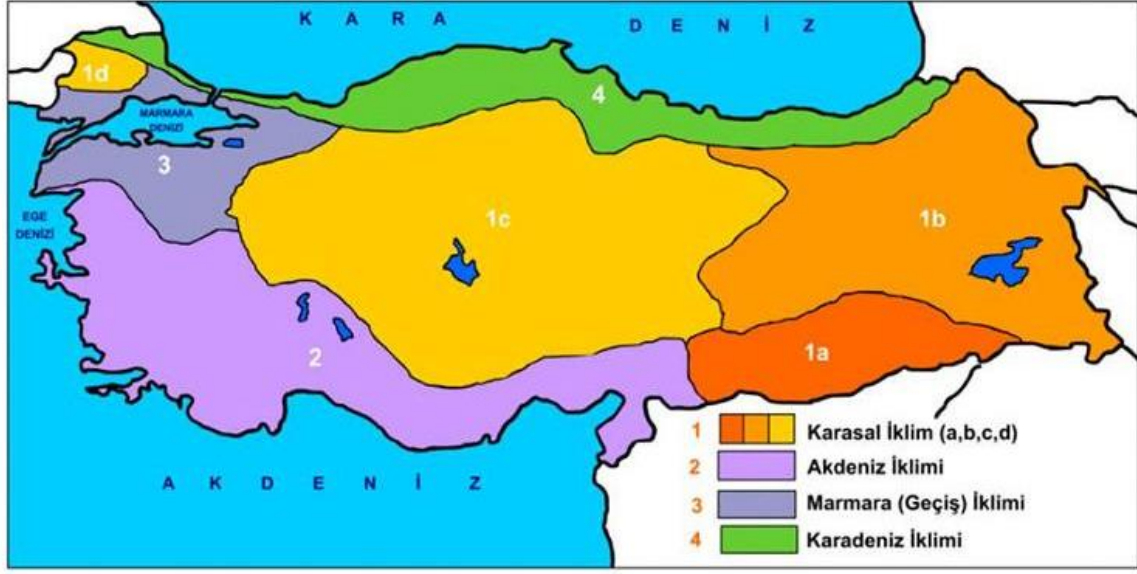
9.TARIM ve HAYVANCILIK

İnsanların toprağı işleyerek ekme ve dikme yoluyla ondan ürün elde etmesi faaliyetine tarım denir. Türkiye denilince akla ilk gelen şeylerden birisi de tarım ülkesi olmasıdır. Türkiye, tarım ve hayvancılık bakımından bölge ülkeleri arasında önemli bir yere sahiptir. Tarım üretimi yıllar bazında giderek artmaktadır. Ülke, gerek coğrafi ve gerekse iklim şartları yönünden tarım ürünleri üretmeye çok elverişli olduğu için, tarımsal üretimde ve özellikle gıda maddeleri üretiminde dünya üzerinde kendi kendine yeterli az sayıda ülkeden biridir.

Topraklarımızdan faydalanma oranı daha çok iklim ve yer şekilleri özelliklerine bağlıdır. Ülkemizde yüksek dağlık kesimler geniş alan kaplar. Dik yamaçlar çoktur. Buralarda topraktan faydalanma çok kısıtlıdır. Buna göre ülkemiz arazisinin % 36 'sı ekili-dikili alan, % 32'si çayır ve otlak, % 26 'sı orman ve % 6'sı diğer alanlar (yerleşim birimleri, tarıma elverişsiz çıplak kayalıklar gibi) dir. Tarımdaki makinalaşmanın etkisiyle çayır ve otlakların alanı daralırken, tarım alanlarımız genişlemektedir.



Bölge yüzölçümüne göre ekili-dikili alanların yüzdelik oranları aşağıdaki gibidir. En çok ekili-dikili alan Marmara Bölgesi' nde bulunurken, en az ekili-dikili alan ise Doğu Anadolu Bölgesi' nde bulunmaktadır.



Ülkemizin toplam nüfusunun yaklaşık %20'si kırsal kesimlerde yaşamaktadır. Kırsal kesimlerde tarım ve hayvancılık faaliyetleri en önemli ekonomik etkinliktir. Ancak tarım ve hayvancılık, dolaylı olarak kent nüfusunun çalışma alanlarını ve tarıma dayalı sanayi faaliyetlerini de etkiler.

İnsanlığın yaşamını sürdürebilmesi için gerekli olan gıdanın kaynağı tarımdır. Bunun yanında zenginlik üretebilmesi, ülkelerin sanayileşmesinde önemli rol oynaması, sosyal ve ekonomik refahın temelinde yer alması tarımdaki gelişmeyi çok önemli hale getirmektedir. Tarımsal üretim; günümüzde hammadde olarak sanayide kullanılan girdi haline gelmiş, gıda sanayii, paketleme, depolama, pazarlama vb. gibi alt tanımlarıyla tarımın temel belirleyicisi konumuna erişmiştir. Tarım; gıdanın dışında ilaç, enerji, tekstil gibi daha pek çok sektörün de girdilerini sağlamaktadır.

Tarım, bir başına varlığıyla değer ifadesi olmayı aşmış, işlenerek katma değeri yükseltilebilir ve uluslararası ticarete stratejik değeri olan bir unsur haline gelmiştir. Dolayısıyla doğayı koruyarak ekonomik ve herkesin ulaşabildiği ürünleri sağlamak ve sürdürülebilirlik için coğrafik özelliklerden kaynaklanan biyolojik çeşitlik gibi ülke zenginliklerinin korunması ve geliştirilmesi zorunludur.

Türkiye'de özellikle 1950'li yıllardan sonra tarımda modernleşme süreci başladı. Kaliteli gübre kullanımı arttı, ilaçlama ve makineleşme yaygınlaştı. Tarımda yaşanan modernleşme süreci hayvancılığı da olumlu yönde etkilemiştir. Otlakların ve hayvan soylarının ıslahı, hayvan hastalıklarına karşı geliştirilen aşı ve ilaçlar, yem kalitesinin artması ile besicilik ve ahır hayvancılığının yaygınlaşması, hayvansal ürünlerden elde edilen verimin artmasını sağlamıştır. Hâlâ gelişmiş ülkelere göre istenilen düzeyde olmasa da Türkiye'de tarımsal ve hayvansal üretim ile verim yıldan yıla artmaktadır.

İlçede tarla arazisinde en yaygın ekilişi yapılan bitkisel ürünler buğday, ayçiçeği, arpa ve karpuzdur. Bölgede yaygın olarak ekilen buğday çeşitleri Pehlivan, Miryana, ve Flamura-85 tir. Ayçiçeği üretiminde ise çeşitli firmalara ait hibrit ayçiçeği tohumlukları kullanılarak yağlık ayçiçeği ile

hayvancılığa paralel olarak 4.500 dekarlık alanda üretilmektedir. Sebze üretimi daha çok aile işletmeciliği şeklinde olup aile tüketimini karşılamaya yönelik yapılmaktadır. İlçe Tarım Müdürlüğü'nce üretimin yükseltilebilmesi için etkin bir yayım ve eğitim faaliyeti yürütülmektedir. Tohum tedarik edilerek çiftçilerin bu tohumlukları benimsemesi ve ekmesi sağlanmaktadır. İlçede tarımı yapılan diğer önemli ürünler ise yonca, macar fiği, hibrit mısır, hayvan pancarı, sorgun sudan otu, soya ve sebzedir. Bitkisel üretimde tohum en önemli üretim girdisidir.

Tarımsal üretimin önemli bir kolunu oluşturan hayvancılık ise ilçe çiftçilerinin ikinci önemli bir gelir kaynağını oluşturmaktadır. Büyükbaş hayvan varlığının % 79 u kültür melezi, % 21 i kültür ırkı hayvanlardan oluşmaktadır. İlçede yerli sığır kalmamıştır. Koyun mevcudunun % 98.7 si kıvrık cinsi yerli, % 1.3 ünü merinos cinsi teşkil etmektedir. Artan nüfus ile birlikte eğitim seviyesinin yükselmesi sonucu hayvansal ürünlere olan talep gün geçtikçe artmaktadır. Talebi karşılamak için hayvanlardan alınan verimi arttırmak gerekmektedir.

Ülkeler hayvan hastalıklarının yayılmasının önlenmesi için hayvan hareketlerinin kontrolüne ve biyogüvenlik önlemlerine büyük önem vermektedirler. Tek bir ülkenin bile bir hastalığı kontrol altına alamaması, komşu ve uzak ülkeler açısından risk oluşturmaktadır. Bu nedenle hayvan sağlığının korunması ve hayvancılığın sürdürülebilmesi için hayvan hastalıklarıyla küresel ölçekte mücadele yapılması gerekmektedir.

9.1.Tarım Verileri

Çorlu' da tarım nüfusun en önemli geçim kaynaklarından biridir. İlçe ekonomisi sanayiye ve tarıma dayalıdır. Aşağıdaki tablo Çorlu İlçesi Tarımsal Veri tablosudur.

TARLA	MEYVE	SEBZE	SERA	ÇORLU İLÇESİ TOPLAM ARAZİ ALANI
307549 da	6682 da	954 da	12 da	315197 da

*Veriler İl Gıda, Tarım ve Hayvancılık Müdürlüğü'nden alınmıştır.

9.2.Hayvancılık Verileri

Çorlu' da gerçekleştirilen hayvancılığa ait 2022 verileri aşağıdaki tablolarda görülmektedir.

İLÇE ADI	HAYVAN ADI	TOPLAM
ÇORLU	Arıcılık yapan işletme sayısı	40
	Kovan sayısı	2.941
	Bal üretimi (kg)	52.938
	Büyükbaş hayvan sayısı	3.430
	Küçükbaş hayvan sayısı	17.954
	Sağılan hayvan sayısı	1.200
	Süt miktarı (yıl/ton)	7.320
	Kanatlı Hayvan Sayısı	60.000

*Veriler İl Gıda, Tarım ve Hayvancılık Müdürlüğü'nden alınmıştır.

10. ULAŞIM

Trakya'nın en önemli sanayi kuruluşlarının yer aldığı, çalışan nüfusun büyük oranlara ulaştığı Çorlu ilçesi hızlı bir kentsel gelişim göstermektedir. Kentin ve ekonomisinin hızlı gelişimi kentteki hareketlilik oranlarını artırmakta, gelişen tarım ve sanayi sonucunda yolculuk talebi ve taşıt sahipliliği hızla artmaktadır. Özellikle kent merkezinde ve ana koridorlarda önemli sıkışıklıklar oluşmaktadır. Çorlu'nun, sadece kendi yerleşim merkezi içinde değil, çevresindeki sanayi kuruluşları ve yerleşim alanları ile de yakın günlük ilişkileri bulunduğundan, kent üzerindeki yolculuk talepleri daha da yükselmektedir. Kentin İstanbul ve Anadolu ile Trakya ve Avrupa arasındaki konumu sebebiyle, kent ulaşım sistemi üzerinde transit trafiğin, özellikle bölgesel yolcu ve yük taşımalarının da ek bir baskısı bulunmaktadır.



Çorlu'da her geçen gün artan özel araç sahipliği pek çok ulaşım sorununa sebep olmaktadır. Oluşan erişim problemlerinin yanı sıra ortalama olarak bir aracın 20 saatten fazla bir süreyi park halinde geçirdiği göz önünde bulundurulursa, otopark sorununun ulaştığı nokta daha net anlaşılabilir. Otopark sorunları, ulaşım sorunlarından ayrı bir çatı altında incelenmemelidir. Çünkü otopark problemleri ve yanlış park etmeler trafik akımını ve trafik kapasitesini etkileyerek ulaşım sorunlarını arttırmaktadır. Çorlu ilçesinin bir sanayi kenti olması ve yüksek nüfus oranı nedeniyle, ulaşım problemlerine dayalı otopark sorunları sıklıkla yaşanmaktadır.

İlçenin yüzölçümü 949 km² olup Kuzeyden Kırklareli, Saray ve Çerkezköy ilçeleri, doğudan İstanbul (Silivri ilçesi) , batıdan Tekirdağ ili ve Muratlı ilçesi , güneyden Marmara Ereğlisi ilçesi ve Marmara Denizi ile çevrilidir. Konumu itibarıyla D - 100 (eski E-5) Edirne - İstanbul Karayolu üzerine kurulmuş olan ilçe karayolu ile bağlı bulunduğu Tekirdağ iline 39 km , İstanbul ' a 100 km mesafededir.

Ayrıca içerisinde TEM otoyolu ile demiryolunun geçmesi ve Atatürk Havalimanı ' nın Rusya Federasyonu ile Türkiye Cumhuriyetlerinden gerçekleşen uçuşlar nedeniyle yaşadığı yoğunluğu hafifletmek üzere 16.03.1995 tarihinde inşasına başlanılan (Sivil) Çorlu Uluslararası Havaalanı 08.08.1998 tarihinde ulaşımına açılarak hizmete girmesiyle ilçeye büyük hareketlilik kazandırmıştır. Havaalanı ilçe merkezine 10 km. uzaklıktadır. 360.000 m² alan üzerinde 10.434 m² kapalı alanı, 11 adet uçak park sahası, 600.000 yolcu/yıl,10.000uçak/yıl kapasitesi bulunmaktadır. Ağırlıklı olarak Rusya, Kazakistan, Ukrayna, Moldova, Özbekistan, Letonya, Estonya, Tacikistan, Dağıstan ve diğer Kafkas Bölgeleri ile Mısır pazarlarına hitap edilmektedir. Bavul ticareti olarak tabir edilen ve birkaç günlüğüne ülkemize alışverişe gelen yolcular İstanbul/Laleli piyasası ile çalışmakta ve genellikle deri ve tekstil ürünleri alışverişini yapmaktadırlar.



2021-2022 yıllarına ait havaalanı yolcu bilgileri aşağıdaki gibidir.

Havaalanı Yolcu	2021			2022		
	İç Hat	Dış Hat	Toplam Yolcu Sayısı	İç Hat	Dış Hat	Toplam Yolcu Sayısı
Gelen – Giden Yolcu Sayısı	6.426	1.340	7.776	28.250	15.955	44.205

*Veriler Tekirdağ Çorlu Havalimanı Müdürlüğü' nden alınmıştır.

Devlet Hava Meydanları İşletmeleri (DHMİ) Çorlu Atatürk Havaalanı verilerinden derlenen bilgilere göre, 2021 yılında 6.426 iç hat, 1.340 dış hat yolcusu Çorlu Havaalanı'nı kullandı. 2022 yılında ise 28.250 iç hat, 15.955 dış hat yolcusu Çorlu Havaalanı'nı kullanmıştır. Bakıldığında 2022 iç hat yolcu sayısı 2021 yılına göre % 339 oranında artmıştır . 2022 yılı dış hat yolcu miktarında 2021 yılına göre %100 dış hat yolcu sayısında da artış olduğu görülmektedir.

Arazinin düz olması, kara ve demiryolu ulaşımına büyük kolaylık sağlamaktadır. İlkçağlardan beri yoğun bir biçimde kullanılan İstanbul-Edirne Yolu bugünkü adıyla D-100 Karayolu hala işlek bir şekilde kullanılmaktadır. 1993 yılında tamamlanan ve 1994 yılında Çerkezköy yolu üzerinde bağlantısı sağlanan TEM Otoyolunun hizmete girmesiyle İstanbul-Çorlu arasındaki mesafe oldukça kısalmıştır.

Bütün Trakya' yı kat ederek İstanbul'u Avrupa' ya bağlayan İstanbul-Edirne demiryolunun Çorlu sınırları içerisindeki uzunluğu 20 km dir. Demiryolu ile ilçe İstanbul'a 153 km, Edirne'ye 145 km, Kapıkule'ye Bulgar sınırına 165 km, Uzunköprü'ye Yunanistan sınırına 119 km mesafededir.

Demiryolu elektrifikasyon ve sinyalizasyon sistemleri yapılmış ve 1995 yılında hizmete açılmıştır. Yıllık yük taşıma miktarı 95.000 ton, yıllık yolcu taşıma miktarı ise 75.000 adet giden yolcu, 70.000 adet gelen yolcu olmak üzere toplam 145.000 yolcudur. Yolcu trenleri Romanya (Bükreş), Kapıkule, Yunanistan (Pityon) dan İstanbul yönüne, İstanbul'dan Yunanistan (Pityon), Kapıkule, Romanya (Bükreş) yönüne sefer yapmaktadır.

Ancak İstanbul'daki Marmaray ve banliyö hatları düzenlemeleri sebebiyle iptal edilen İstanbul - Avrupa ve Trakya Bölgesel Tren seferleri yakın zamanda tekrar seferlerine başlamıştır. Şu an için İstanbul yönünde Halkalı son duraktır.

Ayrıca dış mahalleler ilçeye asfalt yollarla bağlıdır. Mahallelerin yol, su, elektrik, telefon, kanalizasyon sorunlarının çoğu halledilmiş olup telefonsuz mahalle bulunmamaktadır. Genellikle planlı ve düzenli bir yerleşime sahip olan mahalleler mezra ve oba bağılılık durumu yoktur.

11. EKONOMİK DURUM

11.1. Çorlu Ticaret Ve Sanayi Odası Verileri

İlçe Ekonomisi sanayiye ve tarıma dayalıdır. Hayvancılık eskiye nazaran önemini kaybetmiştir. Çorlu ve çevresi ülkemizde sanayileşmenin en hızlı geliştiği bölgelerin başında gelmektedir. Trakya bölgesinde sanayi gelişimi yoğunluğunda 1.sırada yer alan Çorlu' da sanayi kuruluşları; tekstil ve deri sektörü ağırlıklı olarak yer almaktadır. Çorlu Ticaret ve Sanayi Odasına 2022 yılı sonu itibariyle kayıtlı üye sayısı 7.293 olup; 937 adedi sanayi kuruluşudur.

2022 YILI KAYIT OLAN ÜYE SAYISI	
ŞAHIS	248
ANONİM ŞİRKET	217
LİMİTED ŞİRKET	757
KOLLEKTİF ŞİRKET	1
KOOPERATİF	3
DERNEK	
TOPLAM	1.226

2022 YILI KAYDI KAPANAN ÜYE SAYISI	
ŞAHIS	156
ANONİM ŞİRKET	62
LİMİTED ŞİRKET	153
KOLLEKTİF ŞİRKET	
KOOPERATİF	6
DERNEK	
TOPLAM	377

*Veriler Çorlu Ticaret ve Sanayi Odası'ndan alınmıştır.

Aşağıdaki tablodan da görüldüğü gibi 2022 yılında Çorlu Ticaret ve Sanayi Odasına kayıt yaptıran sayısı üye sayısı 1.226' dır. Kaydı kapanan üye sayısı ise 377' dir.

2022 Yıl Sonu Çorlu TSO Verileri	
Toplam Üye Sayısı	7.293
Toplam Sanayi Kuruluşu Sayısı	937
Yeni açılan Üye Sayısı	1.226
Kapanan Üye Sayısı	377

*Veriler Çorlu Ticaret ve Sanayi Odası'ndan alınmıştır.



Kapasite Raporu; imalat, ticaret, inşaat ve hizmet alanlarında faaliyet gösteren esnaf, kobi ve büyük ölçekli sanayi işletmelerine ait bilgilerle düzenlenir. Makine, tesisat, işçi sayısı, yıllık üretim kapasitesi, kapasite hesabı, yıllık tüketim kapasitesi gibi bilgileri gösteren ve TOBB onayından itibaren iki yıl geçerliliği olan resmi bir belgedir. Ticaret ve Sanayi Odası veya Sanayi Odaları'na kaydolarak sanayi kuruluşu niteliği kazanan özel veya tüzel kişiliklerin kimlik kartı niteliğinde olan ve bu kuruluşların irtibat bilgilerini, üretim konularını ve yıllık üretim kapasitelerini, teknolojilerini, makine parklarını, kullandıkları hammaddeleri, sermaye ve istihdam bilgileri ile benzeri konuları içeren kapasite raporlarını, kuruluşların bağlı oldukları Ticaret ve Sanayi Odası veya Sanayi Odaları düzenlemektedir.

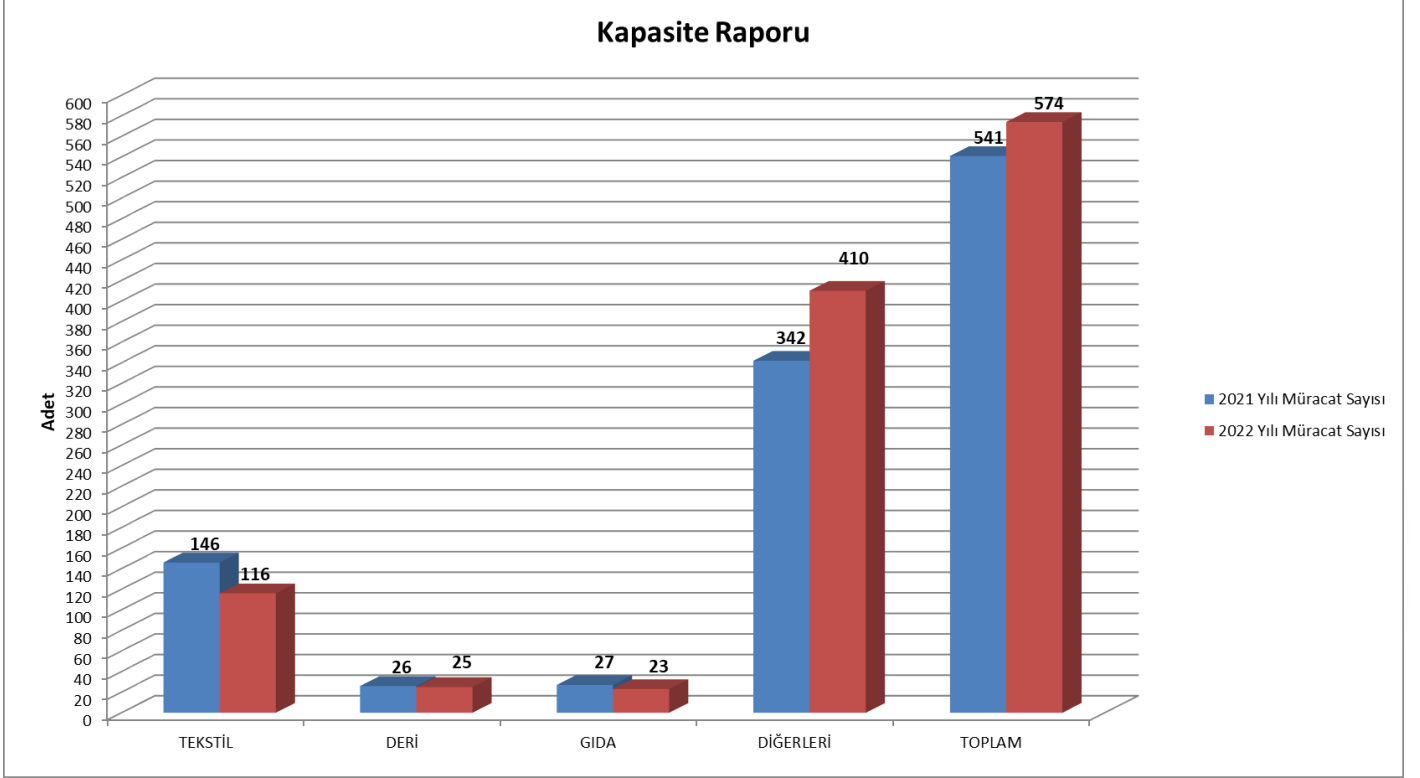
İmalat sanayi, ihracat, ithalat, gümrük, teşvik mevzuatı gibi birçok bürokratik işlemde, sanayi kuruluşu ile ilgili bilgilerin kapasite raporlarından elde edilmesi tercih edilmekte ve her geçen gün kapasite raporlarının önemi artmaktadır.

Odalarca görevlendirilen ekspertiz heyeti aracılığıyla firma işyerinde yapılan inceleme ve belgelerin değerlendirilmesi sonucunda düzenlenen kapasite raporları, prosedür gereğince Odalarca hazırlandıktan sonra Türkiye Odalar ve Borsalar Birliği'nin (T.O.B.B) onayından geçmek zorundadır.

2021 ve 2022 yıllarına ait Çorlu Ticaret ve Sanayi Odası Kapasite Birimi tarafından verilen kapasite raporlarının sektörlere göre dağılımı aşağıdaki gibidir.

2021-2022 Kapasite Raporu Karşılaştırma				
SEKTÖRLER	2021 Yılı Müracat Sayısı	2022 Yılı Müracat Sayısı	Değişim Adedi	Değişim Oranı (%)
TEKSTİL	146	116	(-30)	(-20)
DERİ	26	25	(-1)	(-4)
GIDA	27	23	(-4)	(-15)
DİĞERLERİ	342	410	(+68)	(+20)
TOPLAM	541	574	(+33)	(+6)

Yukarıdaki tablo incelendiğinde 2021 yılına göre 2022 yılında tekstil sektöründe kapasite raporu alımı % 20 azalmış , Deri sektöründe 2021 yılına göre 2022 yılında %4 azalış görülmüştür. Gıda sektöründe son yılda bir önceki yıla göre %15 azalma yaşanmıştır. Diğerlerinde ise son yılda %20 lik bir artış söz konusudur. Toplama bakıldığında 2021 yılında 541 , 2022 yılında ise 574 rapor alımı gerçekleşmiştir. 2021-2022 yıllarına göre kıyaslama yapıldığında % 6 lık bir artış meydana gelmiştir.

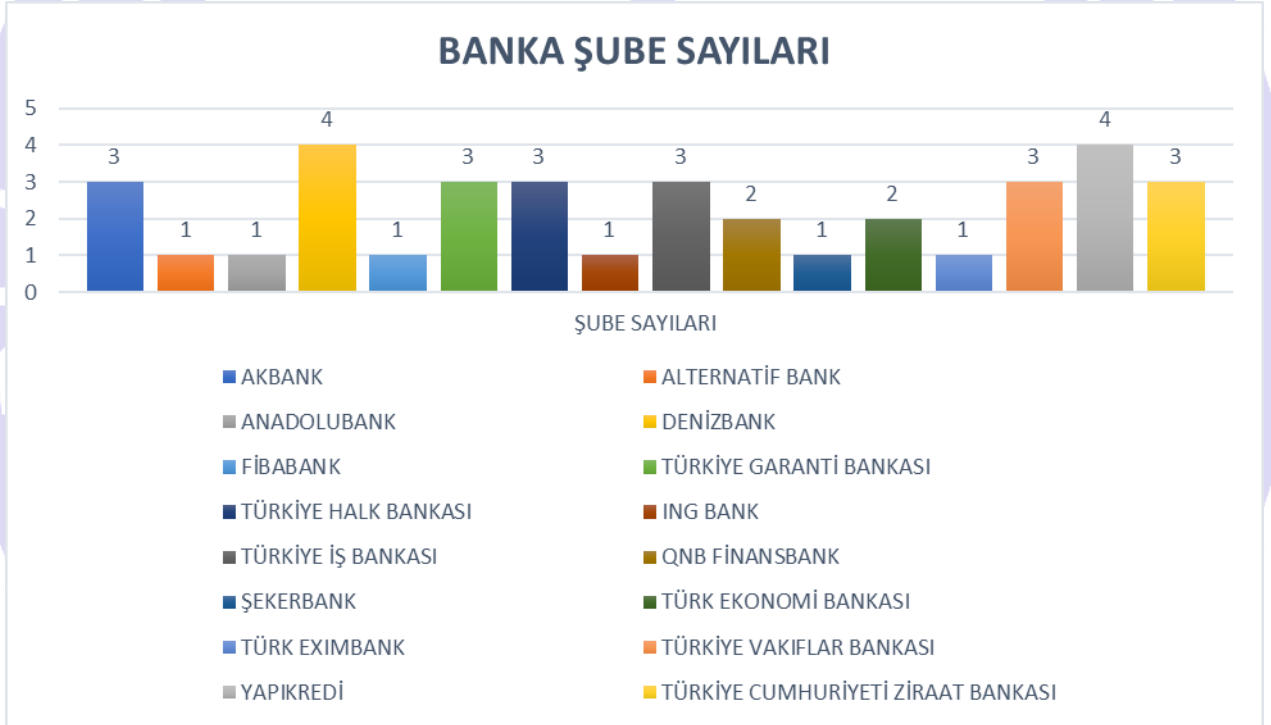


*Veriler Çorlu TSO kapasite biriminden alınmıştır.

11.2.Banka Bilgileri

Banka, mevduat kabul eden, bu mevduatı en verimli şekilde çeşitli kredi işlemlerinde kullanmak amacını güden veya faaliyetlerinin esas konusu düzenli bir şekilde kredi almak ya da kredi vermek olan ekonomik bir kuruluştur. Diğer bir tanım olarak banka, para, kredi ve sermaye konularına giren her çeşit işlemleri yapan ve düzenleyen, özel veya kamusal kişilerle işletmelerin bu alandaki her türlü ihtiyaçlarını karşılama faaliyetlerinde bulunan bir ekonomik birimdir.

Çorlu' da 36 banka şubesi hizmet vermektedir. En çok şubesi olan bankalar 4 şube ile Denizbank , 4 Şube ile Yapı kredi , 3 şube ile Vakıfbank, 3 şube ile Ziraat Bankası, 3 şube ile Akbank , 3 şube ile Garanti , 3 şube ile Halkbank ve 3 şube ile İş bankası şeklindedir. Çorlu' da hizmet veren bankalar ve şube sayıları aşağıdaki gibidir.



*Veriler Türkiye banka şubeleri rehberinden alınmıştır.

11.3. Enerji

Enerji, bir ülkenin ekonomik ve sosyal gelişiminin en temel ve sürükleyici gereksinimlerinden biri olup günümüzde uygarlığımızın devamı için vazgeçilmez bir unsur haline gelmiştir. Bugün dünyada nüfus, kentsel gelişim, sanayileşme ve buna bağlı olarak birincil enerji tüketimi de giderek artmaktadır. Nüfus ve gelir artışı, enerji tüketiminin artmasına neden olan temel etkenlerin başında gelmektedir.

Dünyada enerji kaynaklarına olan ihtiyaç her geçen gün artarak devam etmektedir. Özellikle gelişmekte olan ülkelerde nüfus artışı, sanayileşme, insanların refah seviyesinin yükselmesi ve teknolojik gelişmelere paralel olarak önümüzdeki yıllarda enerji talebi daha da artarak devam edecektir.

Enerjinin verimsiz kullanımı sanayinin en büyük girdisi olan enerji maliyetlerini yükseltmekte ve ülkelerin global pazarlardaki rekabet avantajlarını olumsuz yönde etkilemektedir. 2007 yılında kabul edilen Enerji Verimliliği Kanunu sonrasında gelen uygulamalar ile enerjinin verimli kullanımı yaygınlaştırılmaya çalışılmaktadır.

Çorlu ilçesinde sanayileşmeden dolayı yoğun bir enerji tüketimi gerçekleşmektedir. ÇORDAŞ Çorlu Doğalgaz Dağıtım A.Ş verilerine bakıldığında 2021 ve 2022 yıllarına ait tüketilen doğalgaz miktarı aşağıdaki gibidir.

Yıl	Konut	Ticari	Toplam (sm ³)
2021	108.343.403,21	8.909.566,25	117.252.969,46
2022	106.038.509,18	11.258.299,13	117.296.808,31

*Veriler Çordaş Çorlu Doğalgaz Dağıtım A.Ş' den alınmıştır.

2022 yılında doğalgaz tüketim miktarında bir önceki yıla göre % 0.037' lik bir artış görülmektedir.

2022 Yılı	Abone Sayısı (Adet)	Kümülatif Abone Sayısı (Adet)	Başvuru Abone Sayısı (Adet)	Kümülatif Başvuru Abone Sayısı (Adet)
Konut	9.610	150.874	9.610	150.874
Ticari	527	4.132	527	4.132
Toplam	10.137	155.006	10.137	155.006

*Veriler Çordaş Çorlu Doğalgaz Dağıtım A.Ş' den alınmıştır.



11.4. Su Tüketimi

2022 yılına ait Tekirdağ Su ve Kanalizasyon İdaresi Genel Müdürlüğü' nden alınan veriler aşağıdaki gibidir.

2021 -2022 Yılı Çorlu İlçesi Konut ve Sanayi Abone Sayısı			
Abone Sayısı			
Konut		Sanayi	
2021	2022	2021	2022
123.848	126.883	9	9

*Veriler Tekirdağ Su ve Kanalizasyon İdaresi Genel Müdürlüğü' nden alınmıştır.

12. SANAYİ

Marmara Bölgesi ve özellikle Trakya, ülke ekonomisinin büyümesinde önemli katkılar sağlamış ve ekonominin lokomotifi haline gelmiştir. Trakya' nın ülke gelişimine yaptığı katkıların önemli bir bölümünde Çorlu' nun büyük bir öneme sahip olduğu görüşü öne çıkmaktadır. Coğrafi konumu itibarıyla doğu ile batı arasında önemli bir kavşak noktası durumunda olan, ticari altyapısı yüksek ve sayıları sürekli artan sanayi tesisleri ile bir sanayi kenti görünümü alan Çorlu' nun yıldızı her geçen gün daha da parlamaktadır.

Çorlu' da ki ilk sanayi kuruluşları, un ve ayçiçeği fabrikaları ile taş ocakları ve tuğla üretim işletmeleridir.1950' li yıllarda ilçede, on ve üzeri çalışanı olan 17 adet sanayi tesisi olup burada üretilen ürünlerin bir bölümü de İstanbul' a gönderilmekteydi. Tarım ve hayvancılık ön planda olmakla birlikte 70' li yıllarda sanayi kolları çeşitlenmiş ve istihdam oranı artmıştır. 80' li yıllarda ülke çapında yaşanan sosyal, siyasal ve ekonomik gelişmeler sonucu dış pazarlara açılmaya başlanması , hem Türkiye hem de Çorlu açısından önemli bir dönüm noktası olmuştur. 90' lı yıllarda ise Çorlu ve çevresinde bir sanayi patlaması yaşanmıştır.

Çorlu ilçesi, Tekirdağ ilindeki sanayileşmenin en hızlı geliştiği bölgedir. DPT verilerine göre ilçelerin sosyo-ekonomik gelişmesi açısından Çorlu ilçesi, Türkiye'de 16'ncı sırada yer almaktadır.

Çorlu' da iki adet küçük sanayi sitesi bulunmaktadır. Organize Sanayi Bölgeleri (OSB), şirketlerin hazır altyapı ve sosyal tesisleri kullanarak faaliyette bulunmalarını sağlayacak biçimde tasarlanmıştır. Bu bölgelerde sağlanan altyapıya yol, su, doğalgaz, elektrik, iletişim araçları, atık arıtma ve diğer hizmetler dahildir. Çorlu' da mevcut durumda faal 6 adet OSB ve 1 adet Serbest Bölge bulunmaktadır.



OSB'lerin kurulması çok önemli faydaları beraberinde getirmektedir. Öncelikle gelişen sanayinin disipline edilerek hem ekonomiye hem de çevresel değerlere olumlu katkılar sağlamakta, toplumsal faydayı beraberinde getirmektedir. Ayrıca sanayicileri OSB'lere tanınan teşvik ve imkanlardan faydalandırmakta böylece kalkınma hamlesini desteklemekte ve istihdamın artması ile toplumsal refah seviyesinin yükselmesine vesile olmaktadır. OSB'lerin kurulmasının başka bir faydası da sağlıklı, ucuz, güvenilir bir altyapı ve ortak sosyal tesislerin inşa edilmesi, müşterek arıtma tesislerinin kurulması nedenleriyle çevre kirliliğinin önlenmesine katkıda bulunmasıdır. Ortak arıtmalar hem olumlu çevresel etkileri hem de işletme maliyetlerinin düşürülmesi sayesinde ülke ekonomisine değer kazandırmaktadır. Bunlardan başka OSB'lerin kurulması bölgenin kendi organlarınca idare edilmesi açısından demokratik bir hak elde etme imkânı sunmaktadır.

12.1.S.S. Çorlu Koordine Küçük Sanayi Sitesi

S.S. Çorlu Koordine Küçük Sanayi Sitesi Yapı Kooperatifi Sanayi ve Ticaret Bakanlığı desteği ve gözetiminde 1972 yılında kurulmuştur. Arsalar Arsa Ofisi Genel Müdürlüğünden 1978 yılında satın alınmıştır.

Çorlu Yeni Sanayi Sitesi İstanbul-Çorlu girişinde E-5 karayolu paralelinde olup 954.000 m² arazi üzerinde, yerleşim plan ve projeleri Bakanlıkça tasdik edilerek, 1.122 işyeri olarak planlanmıştır. Yoğun çalışmalar neticesinde 1.Etap olarak 486 adet işyerinin 1982 yılında temelleri atılmıştır. 1985 yılında işyerlerinin prefabrik elemanlarının üretimine geçilmiştir.

S.S. Çorlu Koordine Küçük Sanayi Sitesi İşletme Kooperatifi Bakanlık onaylı yerleşim planları dâhilinde 1080 adet işyeri, 32 adet fuar alanı 94 adet Çarşı ve Acente bloklarında dükkânları, sosyal tesisleri, düğün ve toplantı salonları, akaryakıt istasyonu ve 1831 adet Konut alanları ile büyük bir komplekse sahiptir. Ayrıca S.S. Çorlu Koordine Küçük Sanayi Sitesi bünyesinde 1 adet Çıraklık Eğitim Merkezi, 1 adet cami, 1 adet Tabldot lokantası, 9 adet çay Ocağı, 1 adet PTT binası, 1 adet ilkyardım binası, 1 adet Güvenlik binası bulunmaktadır.



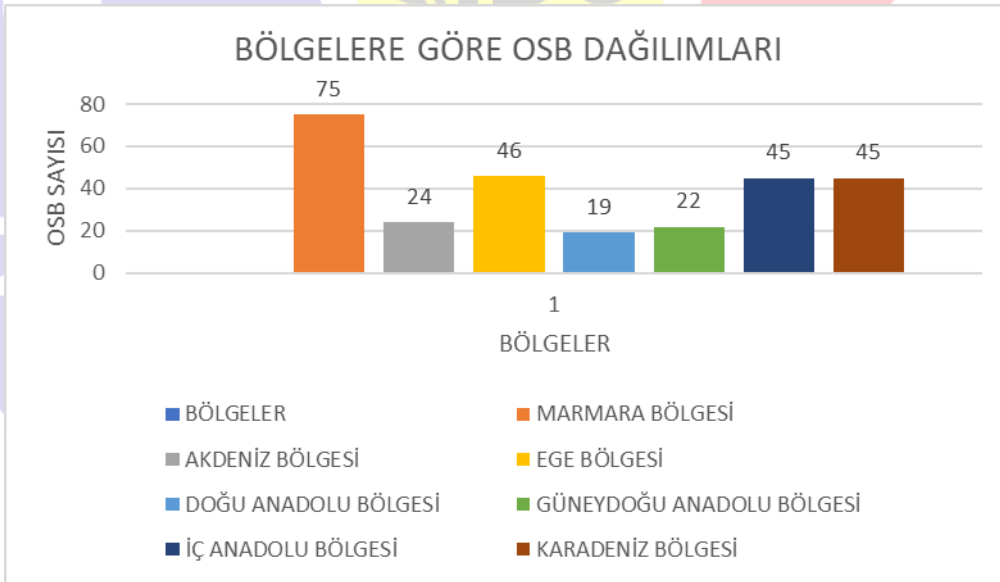
12.2. Organize Sanayi Bölgeleri

4562 sayılı Organize Sanayi Bölgeleri Kanunu, OSB'leri " Sanayinin uygun görülen alanlarda yapılanmasını sağlamak, çarpık sanayileşme ve çevre sorunlarını önlemek, kentleşmeyi yönlendirmek, kaynakları rasyonel kullanmak, bilgi ve bilişim teknolojilerinden yararlanmak, sanayi türlerinin belirli bir plan dâhilinde yerleştirilmesi ve geliştirilmesi amacıyla, sınırları tasdik edilmiş arazi parçalarının imar planlarındaki oranlar dâhilinde gerekli ortak kullanım alanları, hizmet ve destek alanları ve teknoloji geliştirme bölgeleri ile donatılıp planlı bir şekilde ve belirli sistemler dâhilinde sanayi için tahsis edilmesiyle oluşturulan ve bu Kanun hükümlerine göre kurulan, planlanan ve işletilen, kaynak kullanımında verimliliği hedefleyen mal ve hizmet üretim bölgeleri" olarak tanımlamaktadır.

Türkiye’de OSB’lerin kuruluş amaçları;

- Sanayinin disipline edilmesi,
- Şehrin planlı gelişmesine katkıda bulunulması,
- Birbirini tamamlayıcı ve birbirinin yan ürününü teşvik eden sanayicilerin bir arada ve bir program dâhilinde üretim yapmalarıyla, üretimde verimliliğin ve kar artışının sağlanması,
- Sanayinin az gelişmiş bölgelerde yaygınlaştırılması,
- Tarım alanlarının sanayide kullanılmasının disipline edilmesi,
- Sağlıklı, ucuz, güvenilir bir altyapı ve ortak sosyal tesisler kurulması,
- Müşterek arıtma tesisleri ile çevre kirliliğinin önlenmesi,
- Bölgelerin devlet gözetiminde, kendi organlarıncaya yönetiminin sağlanmasıdır

(Bölgelere göre OSB Dağılım sayıları Faal olan Organize Sanayi Bölgelerini kapsayacak şekilde hazırlanmıştır.)



Çorlu bölgesinde 6 adet OSB ve 1 adet ASB bulunmaktadır. Bunlarla ilgili detaylı bilgiler aşağıdaki gibidir.





12.2.1. Çorlu Deri ve Karma Organize Sanayi Bölgesi

Kara, deniz ve havayolları ile ulaşımına uygunluğu nedeniyle Çorlu, Türk Sanayisinin dinamik bir merkezi konumundadır. Çorlu Deri Sanayicileri ise bu merkezde 1960' lı yıllardan beri çevreye duyarlı ve saygılı üretim faaliyetlerini sürdürmekte ve 1997 yılı Nisan ayından itibaren de Deri Organize Sanayi Bölgesi olarak ülke ekonomisine hizmet etmektedirler. Bugün 112 hektar alana kurulmuş bulunan Çorlu Deri Organize Sanayi Bölgesi, 145 adet toplam tesis sayısı, 3.000 kişi istihdam ile ülke ekonomisine istihdam yaratan, dünyanın dört bir yanına ihraç eden çok önemli bir sanayi merkezi olmuştur.

Doğaya ve insana yatırım sloganı ile hareket eden Çorlu Deri Sanayicileri Haziran 2003 tarihinden itibaren çevre dostu olarak bilinen doğalgaz kullanımına geçmiş ve olası hava kirliliği problemini engellemiştir.

Çorlu Deri ve Karma Organize Sanayi Bölgesi'nde faaliyet gösteren sektörlere ilişkin üretimdeki parsel sayısı, üretimdeki tesis sayısı, tüm sanayi parselleri içerisindeki yüzdesi ve istihdam sayısı aşağıdaki tablodaki gibidir. Çorlu Deri ve Karma Organize Sanayi Bölgesi' nin yarısından fazlasını deri sektörü oluşturmaktadır. Deri sektöründen başka sektörlerde bölgede faaliyet göstermektedir.

Mevcut tesis sayısı	Sektörel Dağılım		Toplam Sanayi Parseli	Çalışan Tesis Sayısı	İnşaatı Devam Eden Tesis Sayısı	Toplam Tesis Sayısı	Toplam Doluluk Oranı	Üretimi Durduran Firma Sayısı	Yıllık Elektrik Tüketimi (MWh)	Yıllık Doğalgaz Tüketimi (SM3)
	Sektör	%								
145	Deri	76	196	100	2	145	73%	45	20m W/yıl	9.4 m SM3/yıl
	Deri Kimyasalları	16								
	Geri Dönüşüm	6								
	Diğer	2								

*Veriler Çorlu Deri İhtisas Ve Karma Organize Sanayi Bölge Müdürlüğü' nden alınmıştır.



12.2.2. Avrupa Serbest Bölgesi

Serbest bölgeler, Türkiye' nin siyasi sınırları içinde yer almasına rağmen, gümrük bölgelerinin kapsamı dışında konumlandırılan özel alanlardır. Bu bölgeler ihracat odaklı yatırımların sayısını artırmak için tasarlanmıştır.

Çorlu' da kurulan ASB, stratejik konumu itibariyle Türk ihracatçısının özellikle Avrupa ile ticaretinde merkezi bir rol üstlenmiştir. ASB' nin bir teknokent olarak topraklarında yükseldiği Çorlu, tarımsal zenginliğinin yanı sıra, sanayi yatırımları konusunda son yirmi yılda büyük gelişmeler göstermiş ve İstanbul' a ve diğer Avrupa metropollerine yakınlığı avantajı ile başta tekstil olmak üzere tüm yeni yatırımların odak noktası haline gelmiştir. 1.908.959,00 m² büyüklüğünde bir alana sahip ASB, bütün avantajlarıyla modern bir sanayi ve teknoloji merkezi olarak tasarlanmıştır.

Avrupa Serbest Bölgesi kurucu ve işleticisi A.Ş.(ASB), Şahinler Holding'in bir kuruluşudur. Türkiye'nin en büyük özel sektör sanayi projelerinden biri olan Avrupa Serbest Bölgesi'nin temeli 8 Ağustos 1998 tarihinde atılmıştır. Resmi açılışı ise 2003 yılında Başbakan Recep Tayyip Erdoğan tarafından yapılan ASB, aradan geçen kısa zaman dilimi içinde, yapılan yatırımlar sayesinde yıllık 2 milyar dolar ticaret hacmini geçerek, Türkiye serbest bölgeleri arasında 4. Sıraya yükselmiştir. İstanbul, Avrupa ve ana ulaşım ağlarının merkezinde bulunan Çorlu/Tekirdağ'da 2 milyon metrekare alan üzerine kurulan ASB' de şu anda 154 firma faaliyet göstermektedir. 4.000 ' i aşkın insanın istihdam edildiği bölgede, dünyanın önde gelen markalarının üretimleri gerçekleştirilmektedir.

Projesini Amerika'nın en büyük mimari gruplarından Swanke Hayden Cornell Project'in çizdiği Avrupa Serbest Bölgesi; elektrik, su, doğal gaz, atık su, arıtma, yol, haberleşme ve benzeri bütün altyapı hizmetlerini 5 ayrı kalite belgesi güvencesi ile yatırımcılarına ulaştırmaktadır. Altyapı hizmetlerinin yanı sıra inşaat-taahhüt, toplu yemek, bilişim, sigorta, bakım onarım, yükleme/boşaltma, depoculuk, danışmanlık, özel güvenlik, konferans salonu vb. hizmetler de verilmektedir.

ASB, İstanbul-Edirne TEM otoyolu üzerinde olması itibariyle kolay ulaşım imkânına sahiptir. TEM otoyoluna 1200 m cephelidir ve bölge içindeki yollar da, ağır vasıta trafiğine uyacak standartlar doğrultusunda tamamlanmıştır. En yakın yerleşim merkezine uzaklığı 7 km. uzaklıkta olması bölge içindeki çalışanlara yakın yerleşim imkânı sunmaktadır.

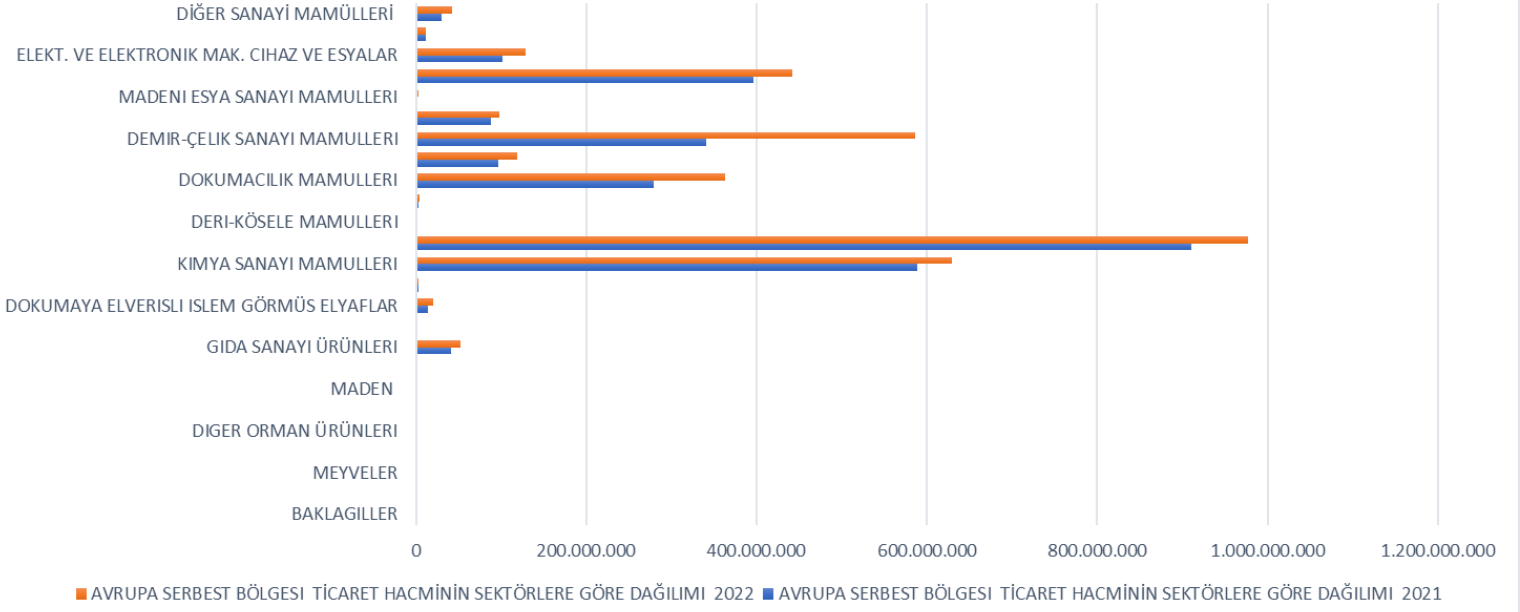
ASB' de altyapısı hazır arsalar, genel ve müstakil depolar, ofisler ve açık stok sahaları, hazır üretim tesisleri kiralık veya tapu mülkiyeti ile yatırımcıların hizmetine sunulmaktadır.



Bölgedeki fabrikaların sektörleri plastik, otomotiv ve tekstil alanındadır. Bölgede bulunan sektörlerine göre faal firmaların sektörlere göre 2021 – 2022 yıllarına ait Ticaret Hacim Tablosu ve Grafik dağılımı aşağıdaki grafikteki gibidir.

AVRUPA SERBEST BÖLGESİ TİCARET HACMİNİN SEKTÖRLERE GÖRE DAĞILIMI		
SEKTÖR	2021	2022
BAKLAGILLER	865.919	457.544
SANAYİ BİTKİLERİ	42.056	17.830
MEYVELER	1.948	1.560
SEBZELER	5.127	6.699
DİĞER ORMAN ÜRÜNLERİ		2.443
METALİK OLMAYAN TASOAKÇILIGI	1.850.740	684.293
MADEN	662	691
DİĞER MADENCİLİK ÜRÜNLERİ	232.346	184.936
GIDA SANAYİ ÜRÜNLERİ	41.128.951	52.599.275
İSLENMİS ORMAN ÜRÜNLERİ	312.301	351.956
DOKUMAYA ELVERİSLİ İŞLEM GÖRMÜS ELYAFLAR	14.362.904	20.612.167
SANAYİ GRUBU-İSLENMİS PETROL ÜRÜNLERİ	2.687.442	3.361.991
KİMYA SANAYİ MAMULLERİ	588.638.218	629.835.916
LASTİK-PLASTİK SANAYİ MAMULLERİ	910.440.210	977.642.633
DERİ-KÖSELE MAMULLERİ	669.910	1.483.568
ORMAN ÜRÜNLERİ MAMULLERİ	3.005.963	3.652.159
DOKUMACILIK MAMULLERİ	279.401.132	362.667.923
CAM SERAMİK,TUĞLA,KİREMIT SANAYİ MAMULLERİ	97.319.430	118.657.416
DEMİR-ÇELİK SANAYİ MAMULLERİ	340.463.993	585.704.298
DEMİR DİŞİ METAL SANAYİ MAMULLERİ	87.830.563	98.063.256
MADENİ ESYA SANAYİ MAMULLERİ	2.006.554	2.883.577
MAKİNA SANAYİ MAMULLERİ	396.006.168	441.578.797
ELEKT. VE ELEKTRONİK MAK. CİHAZ VE ESYALAR	101.626.652	129.057.560
TASİT ARAÇLARI,MALZEME VE PARÇALARI	12.079.889	11.328.641
DİĞER SANAYİ MAMÜLLERİ	30.770.221	43.013.625

AVRUPA SERBEST BÖLGESİ TİCARET HACMİNİN SEKTÖRLERE GÖRE DAĞILIMI



Avrupa Serbest Bölgesi' nin önemli konumlara olan uzaklığı aşağıda verilmiştir.

KONUM	UZAKLIK km
EDİRNE KAPIKULE GÜMRÜĞÜ	125
İSTANBUL ATATÜRK HAVALİMANI	115
ÇORLU ATATÜRK HAVALİMANI	15
TEKİRDAĞ LİMANI	45
İSTANBUL/AMÖBARLI LİMANLARI	80
VELİMEŞE TREN İSTASYONU	6



12.2.3. Çorlu-1 Organize Sanayi Bölgesi

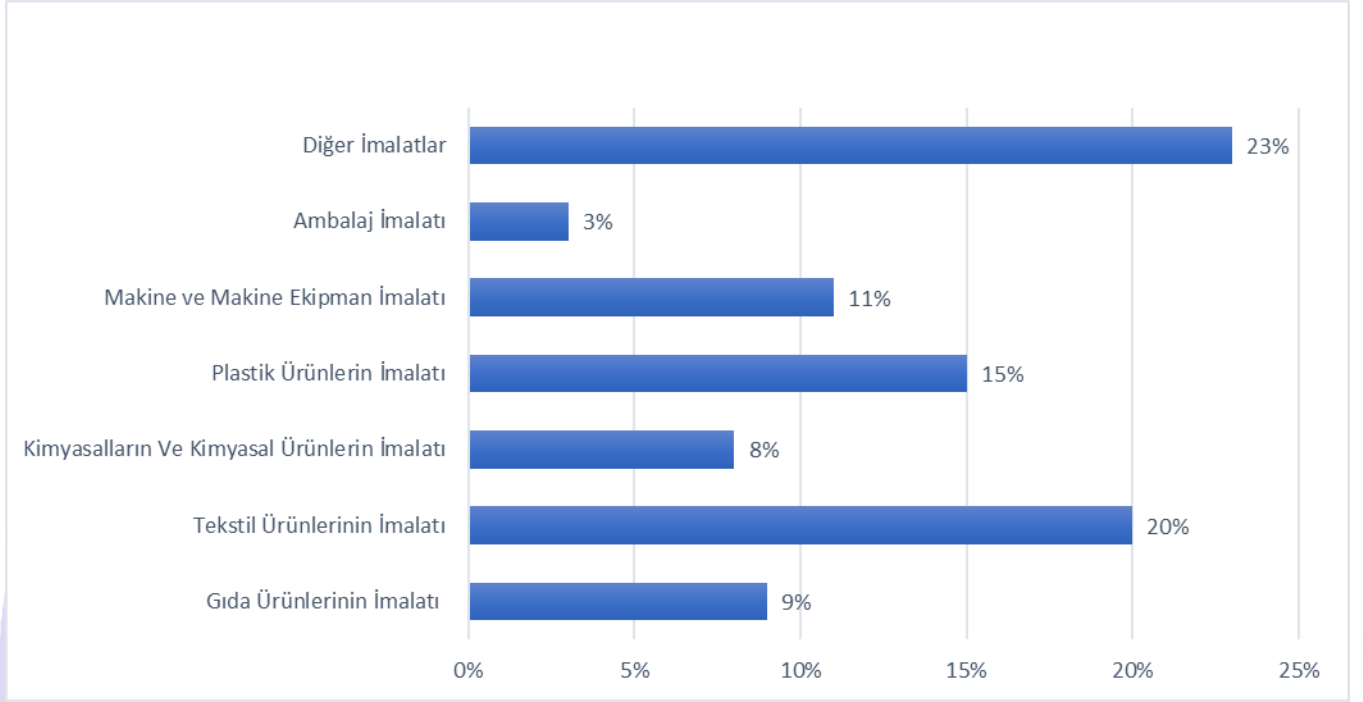
Çorlu-1 OSB alanı Tekirdağ'ın kuzeyinde 40-36 ve 41-31 kuzey enlemleri ile 26-43 ve 28-08 doğu boylamlarında, Tekirdağ ili Çorlu ilçesi mücavir alan sınırları içerisinde Türkgücü Köyü yolu güzergahında yer almaktadır. Tekirdağ'a 44 km, Çorlu'ya 6 km, Türkgücü köyüne 1 km mesafededir.

Alanın güneyinde Tekirdağ ili, Marmara Denizi ve Türkgücü köyü, kuzeybatısında Edirne, kuzeyinde Saray ilçesi, doğusunda İstanbul bulunmaktadır. Çorlu havalimanına 5 km, Tekirdağ limanına 45 km, Türkgücü köyüne 1 km mesafededir.

ÇORLU 1 OSB ÜRETİM SEKTÖREL DAĞILIM TABLOSU 2022 YILI					
SIRA NO	SEKTÖR ADI	ÜRETİMDEKİ PARSEL SAYISI	ÜRETİMDEKİ FABRİKA SAYISI	YÜZDESİ	İSTİHDAM SAYISI
1	GIDA ÜRÜNLERİ İMALATI	6	6	%9	434
2	İÇECEKLERİN İMALATI	0	0	%0	0
3	TÜTÜN ÜRÜNLERİ İMALATI	0	0	%0	0
4	TEKSTİL ÜRÜNLERİNİN İMALATI	9	9	%14	593
5	GIYİMEŞYALARININ İMALATI	3	3	%5	1.411
6	DERİ VE İLGİLİ ÜRÜNLERİN İMALATI	1	1	%1	42
7	AĞAÇ, AĞAÇ ÜRÜNLERİ VE MANTAR ÜRÜNLERİ İMALATI	1	1	%1	63
8	KAĞIT VE KAĞIT ÜRÜNLERİNİN İMALATI	2	2	%3	196
9	KAYITLI MEDYANIN BASILMASI VE ÇOĞALTILMASI	2	2	%3	218
10	KOK KÖMÜRÜ VE RAFİNE EDİLMİŞ PETROL ÜRÜNLERİ İMALATI	0	0	%0	0
11	KİMYASALLARIN VE KİMYASAL ÜRÜNLERİN İMALATI	5	5	%8	459
12	TEMEL ECZACILIK ÜRÜNLERİNİN VE ECZACILIĞA İLİŞKİN MALZEMELERİN İMALATI	0	0	%0	0
13	KAUÇUK VE PLASTİK ÜRÜNLERİN İMALATI	10	10	%15	804
14	DİĞER METALİK OLMAYAN MİNAREL ÜRÜNLERİN İMALATI	0	0	%0	0
15	ANA METAL SANAYİ	0	0	%0	0
16	FABRİKASYON METAL ÜRÜNLERİ İMALATI	8	8	%12	935
17	BİLGİSAYARLARIN, ELEKTRONİK VE OPTİK ÜRÜNLERİN İMALATI	0	0	%0	0
18	ELEKTRİKLİ TEÇHİZAT İMALATI	0	0	%0	0
19	BAŞKA YERDE SINIFLANDIRILMAMIŞ MAKİNA VE EKİPMAN İMALATI	6	6	%9	573
20	MOTORLU KARA TAŞITI, TREYLER (RÖMORK) VE YARI TREYLER (YARI RÖMORK) İMALATI	1	1	%1	28
21	DİĞER ULAŞIM ARAÇLARININ İMALATI	1	1	%2	181
22	MOBİLYA İMALATI	0	0	%0	0
23	MAKİNA VE EKİPMANLARIN KURULUMU VE ONARIMI	1	1	%2	16
24	DİĞER İMALATLAR	10	10	%15	513
	TOPLAM	66	66	100	6.466



Büyüklüğü yaklaşık 376,56 hektardır. Söz konusu büyüklüğün içerisinde toplam parsel sayısı 376' dır. Faal tesis sayısı 66' dir. Bu OSB' de yer alan firmalar Tekstil, Makine ve ekipman , Plastik, Gıda , Kimyasal , Ambalaj , Kağıt Karton , Giyim , Metal ve Diğer sektörler faaliyet göstermektedir.



Çorlu 1 Organize Sanayi Bölgesi 2022 Yılı Veriler	
2022 yılı Faaliyette Bulunan Firma Sayısı	66
2022 yılı İnşaatı Devam Eden Firma Sayısı	10
2022 yılı Proje Aşamasındaki Firma Sayısı	3
2022 yılı Üretimini Durduran Firma Sayısı	1
2022 yılı İstihdam edilen kişi sayısı	48.644
2022 yılı Elektrik (kWh)	157.494.142,774
2022 yılı Doğalgaz (m ³)	14.424.683,431






12.2.4. Ergene-1 Organize Sanayi Bölgesi

Ergene-1 Organize Sanayi Bölgesi Ergene Havzası Koruma Eylem Planı kapsamında 04.07.2012 tarihinde T.C. Bilim Sanayi ve Teknoloji Bakanlığı Sanayi Bölgeleri Genel Müdürlüğü 'nce 283 sicil numarası ile Ergene-1 İslah Organize Sanayi Bölgesi adıyla tüzel kişiliği ilan edilmiştir. Tüzel kişiliğinin ilanının ardından süratle ıslah şartları yerine getirilmiş ve 11.10.2013 tarihinde ıslah ibaresi kaldırılarak Ergene-1 Organize Sanayi Bölgesi olarak OSB tüzel kişiliği kazanmıştır. Lokasyon olarak D-100-02 Çorlu-Lüleburgaz Karayolu çevresinde Misinli ve Vakıflar Mah. civarında stratejik bir konumda kurulu olan Ergene-1 Organize Sanayi Bölgesi; Edirne Kapıkule sınır kapısına 1 saat 15 dakika, İpsala sınır kapısına da 1 saat 30 dakika olup, Avrupa ya komşu konumdadır. Bunların yanı sıra Tekirdağ merkez de kurulu Asyaport Limanı'na 30 dakika, Muratlı Demiryolu' na 15 dakika mesafede bulunmaktadır. Çorlu' da ki Havalimanı' na 25 dakika mesafesi vardır. Bölgede üretimde bulunan firmaların ağırlıklı sektörleri; iplik örme, gaz beton imalatı, tül ve perde imalatı, kumaş boyama, alüminyum kompozit, konfeksiyon, taşımacılık, tekstil makine imalatı, elektrikli ev aletleri, tekstil boya kimyasalları üretimi, duvar kâğıdı imalatı, hazır beton imalatı, döşemelik kumaş imalatı, cam ürünleri imalatı, ilaç serum imalatı, temizlik bez vb. imalatı, muşamba imalatı olup kumaş boyama ağırlıklı sektördür.

ERGENE 1 OSB ÜRETİM SEKTÖREL DAĞILIM TABLOSU					
SEKTÖR	DAĞILIM YÜZDESİ	FAALİYETTE BULUNAN FİRMA SAYISI	PROJE AŞAMASINDAKİ FİRMA SAYISI	ÜRETİMİ DURAN FİRMA SAYISI	İSTİHDAM EDİLEN KİŞİ SAYISI
TEKSTİL	57%	63 1958	1	1	14.000
METAL	14%				
PLASTİK	7%				
DİĞER SEKTÖRLER	22%				

*Veriler Ergene-1 OSB'den alınmıştır.



12.2.5. Ergene-2 Organize Sanayi Bölgesi

Ergene-2 Organize Sanayi Bölgesi 29.03.2011 tarih 6215 Sayılı Yasanın 19. maddesi 4562 Sayılı Organize Sanayi Bölgesi Kanununa eklenen 8.maddesi gereğince 04.07.2012 tarihinde Bilim, Sanayi ve Teknoloji Bakanlığınca Ergene 2 Islah Organize Sanayi Bölgesi olarak 282 sicil numarası ile tescil edilmiş olup, Islah Komisyon Kararlarının yerine getirilmesi sonucunda 11.10.2013 tarihinde Islah süreci tamamlanmış olup Ergene-2 Organize Sanayi Bölgesi olarak tescil edilmiştir.

Ergene-2 Organize Sanayi Bölgesi'nde üretimde bulunan firmaların ağırlıklı sektörleri; iplik örme, gaz beton imalatı, tül ve perde imalatı, kumaş boyama, alüminyum kompozit , konfeksiyon, taşımacılık, tekstil makine imalatı, elektrikli ev aletleri, tekstil boya kimyasalları üretimi, duvar kâğıdı imalatı, hazır beton imalatı, döşemelik kumaş imalatı, cam ürünleri imalatı, ilaç serum imalatı, temizlik bez vb. imalatı, muşamba imalatı olup kumaş boyama ağırlıklı sektördür.

Ergene-2 Organize Sanayi Bölgesi'nde yer alan firmaların sektörlerine göre üretimdeki fabrika sayısı aşağıdaki gibidir.

SEKTÖR ADI	ÜRETİMDEKİ PARSEL SAYISI	ÜRETİMDEKİ FABRİKA SAYISI	YÜZDELİK DAĞILIM	İSTİHDAM SAYISI
GIDA ÜRÜNLERİ İMALATI	5	5	4,59	1.771
İÇECEKLERİN İMALATI	-	-	-	-
TÜTÜN ÜRÜNLERİ İMALATI	-	-	-	-
TEKSTİL ÜRÜNLERİNİN İMALATI	36	31	28,44	7.654
GIYİM EŞYALARININ İMALATI	5	4	3,67	930
DERİ VE İLGİLİ ÜRÜNLERİN İMALATI	4	2	1,83	324
AĞAÇ, AĞAÇ ÜRÜNLERİ VE MANTAR ÜRÜNLERİ İMALATI	1	1	0,92	95
KAĞIT VE KAĞIT ÜRÜNLERİNİN İMALATI	6	8	7,34	1.629
KAYITLI MEDYANIN BASILMASI VE ÇOĞALTILMASI	-	-	-	-
KOK KÖMÜRÜ VE RAFİNE EDİLMİŞ PETROL ÜRÜNLERİ İMALATI	1	1	0,92	12
KİMYASALLARIN VE KİMYASAL ÜRÜNLERİN İMALATI	6	6	5,50	371
TEMEL ECZAZILIK ÜRÜNLERİNİN VE ECZACILIĞA İLİŞKİN MALZEMELERİN İMALATI	3	2	1,83	293
KAUÇUK VE PLASTİK ÜRÜNLERİN İMALATI	5	5	4,59	317
DİĞER METALİK OLMAYAN MİNAREL ÜRÜNLERİN İMALATI	3	3	2,75	173
ANA METAL SANAYİ	-	-	-	-
FABRİKASYON METAL ÜRÜNLERİ İMALATI	2	2	1,83	22
BİLGİSAYARLARIN, ELEKTRONİK VE OPTİK ÜRÜNLERİN İMALATI	-	-	-	-
ELEKTRİKLİ TEÇHİZAT İMALATI	-	-	-	-
BAŞKA YERDE SINIFLANDIRILMAMIŞ MAKİNA VE EKİPMAN İMALATI	5	5	4,59	390
MOTORLU KARA TAŞITI, TREYLER (RÖMORK) VE YARI TREYLER (YARI RÖMORK) İMALATI	4	3	2,75	653
DİĞER ULAŞIM ARAÇLARININ İMALATI	-	-	-	-
MOBİLYA İMALATI	1	1	0,92	80
MAKİNA VE EKİPMANLARIN KURULUMU VE ONARIMI	-	-	-	-
DİĞER İMALATLAR	26	30	27,52	897
TOPLAM	113	109	100	15.611



VELİMEŞE Organize Sanayi Bölgesi

12.2.6. VELİMEŞE ORGANİZE SANAYİ BÖLGESİ

Tekirdağ ili sınırları dahilinde kurulan sekiz adet Islah Organize Sanayi Bölgesinden biri olan Velimeşe Organize Sanayi Bölgesi, Bilim Sanayi ve Teknoloji Bakanlığı 'na bağlı Sanayi Bölgeleri Genel Müdürlüğü 'nün 04/05/2012 tarihli yazısı ve ekinde onayladığı kuruluş protokolü ile Tüzel kişiliğini kazanmış, 279 sicil no su ile çalışmalarına başlamış ve yürütülen Islah çalışmalarının neticelenmesi sonucu 11.10.2013 tarihinde onaylanan kuruluş protokolü ile Islahtan çıkarak OSB niteliği kazanmıştır.

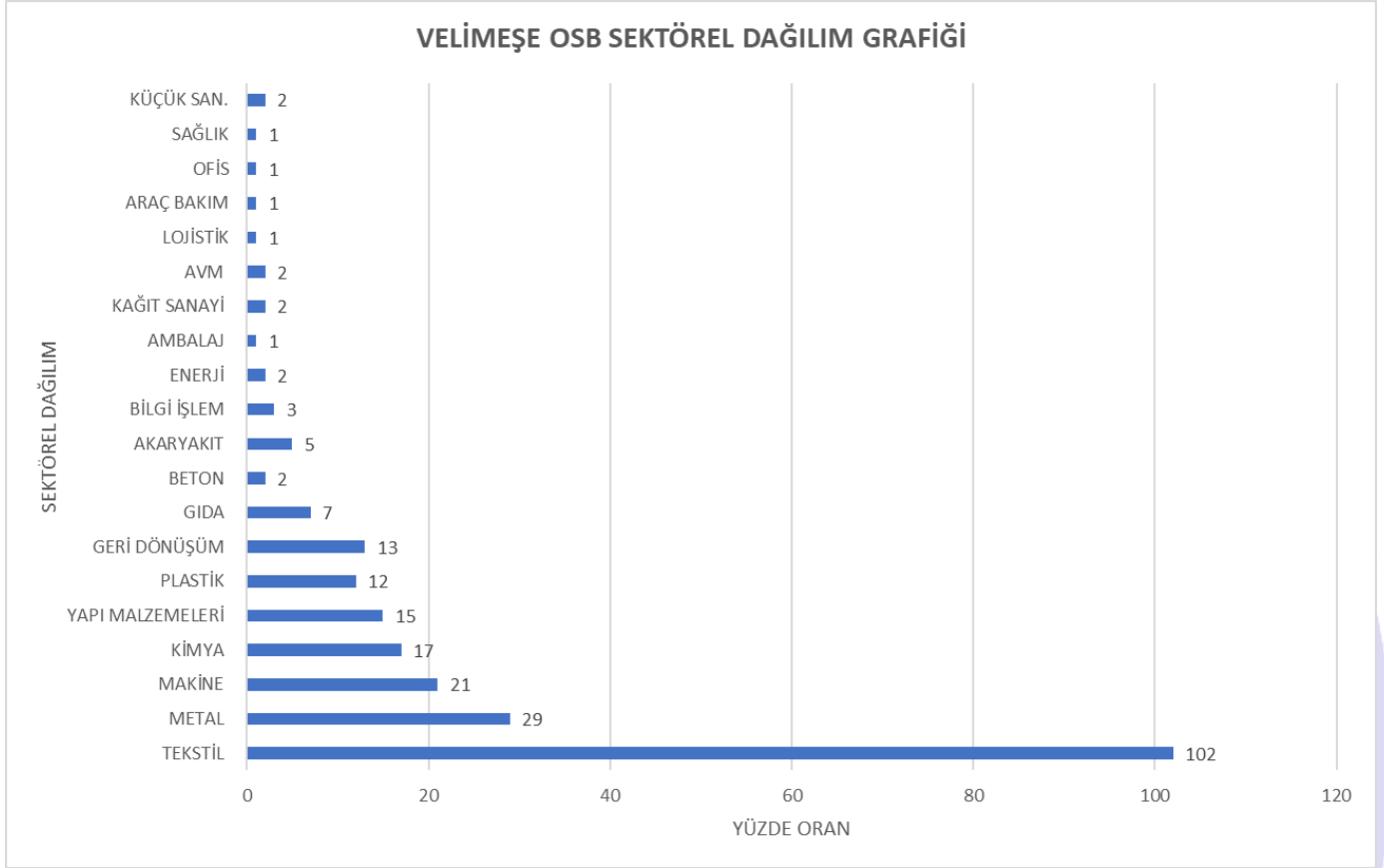
Velimeşe Organize Sanayi Bölgesi' nde bulunan alanlara ait bilgiler aşağıdaki gibidir.

TİP	
Toplam Parsel Sayısı	483
Dolu Parsel Sayısı	276
2022 Yılında Faaliyette Bulunan Firma Sayısı	229
İnşaatı Devam Eden Firma Sayısı	36
Proje Aşamasındaki Firma Sayısı	5
İstihdam Edilen Kişi Sayısı	27.200 kişi
2022 Yılı Toplam Elektrik Tüketimi	1033364908 kWh
2022 Yılı Toplam Doğalgaz Tüketimi	23438340898 m ³

*Veriler Velimeşe Organize Sanayi Müdürlüğü'nden alınmıştır.



Bölgede bulunan sektörlerin dağılımları aşağıdaki gibidir. Bölgede tekstil sektörünün çok fazla faaliyette olduğu görülmektedir.



*Veriler Velimeşe Organize Sanayi Müdürlüğü'nden alınmıştır.



12.2.7. MARMARAEREĞLİSİ ORGANİZE SANAYİ BÖLGESİ

Marmaraeğlisi Organize Sanayi Bölgesi 95,75 Hektarlık alanı kapsayan toplamda 25 parselden oluşmaktadır. 12 adet sanayi alanı , 1 adet eğitim alanı , 1 adet idari ve sosyal tesis alanı , 7 adet hizmet ve destek alanı , 2 adet spor alanı , 1 adet teknik alt yapı alanı ve 1 adet atık su arıtma tesisi alanından oluşmaktadır.

MARMARAEREĞLİSİ ORGANİZE SANAYİ BÖLGESİ	
FAALİYETTE BULUNAN FİRMA SAYISI	5
İNŞAATI DEVAM EDEN FİRMA SAYISI	0
PROJE AŞAMASINDAKİ FİRMA SAYISI	1
ÜRETİMİ DURAN FİRMA SAYISI	0
FİRMALARDAKİ İSTİHDAM SAYISI	1546
YILLIK ELEKTRİK VE DOĞALGAZ TÜKETİMİ	892.023.121,47 kwh - 42.331.384,64 m ³
İMALAT SEKTÖRÜNDE FAALİYET GÖSTEREN FİRMALARIN SEKTÖREL DAĞILIMI	DEMİR , ÇELİK , TEKSTİL , KÖMÜR , MUTFAK EŞYALARI

* Veriler Marmaraeğlisi Organize Sanayi Müdürlüğü'nden alınmıştır.



13. ISO 500 Verileri

Sanayisi ile her geçen gün daha da büyüyen Çorlu her sene bölge de bulunan sanayici firmaları ile başarılarını kanıtıyor. İstanbul Sanayi Odası (İSO) tarafından gerçekleştirilen, 2022 yılı verileriyle oluşturulan ve geleneksel hale gelen Türkiye'nin birinci ve ikinci 500 Büyük Sanayi Kuruluşu araştırmasında Çorlu TSO üyesi 29 firma ilk 500'de olmak üzere 1.000 Büyük Sanayi Kuruluşu listesinde Çorlu'da faaliyet gösteren toplamda 29 adet sanayi kuruluşumuz listede yer almıştır.



2022 - İSO 500 BÜYÜK SANAYİ KURULUŞU LİSTESİNDE YER ALAN ÜYELERİMİZ

40. Unilever San. ve Tic. T.A.Ş.

60. Coca-Cola İçecek A.Ş.

64. Modern Karton San. ve Tic. A.Ş.

67. Kaptan Demir Çelik Endüstrisi ve Ticaret A.Ş.

70. SÜTAŞ Süt Ürünleri A.Ş.

77. Sarten Ambalaj San. ve Tic. A.Ş.

82. Modern Oluklu Mukavva Ambalaj San. ve Tic. A.Ş.

121. Betek Boya ve Kimya Sanayi A.Ş.

141. Indorama Ventures Corlu Pet Sanayi A.Ş.



- 153.** Lila Kağıt San. ve Tic. A.Ş.
- 156.** Pro Yem San. ve Tic. A.Ş.
- 186.** Koroza Ambalaj San. ve Tic. A.Ş.
- 195.** Sistem Alüminyum San. ve Tic. A.Ş.
- 206.** Teknik Alüminyum Sanayi A.Ş.
- 219.** S.S. Trakya Yağlı Tohumlar Tarım Satış Kooperatifleri Birliği
- 223.** Koruma Klor Alkali San. ve Tic. A.Ş.
- 226.** Trinox Metal San. ve Tic. A.Ş.
- 235.** Medcem Madencilik ve Yapı Malzemeleri San. ve Tic. A.Ş.
- 266.** Sofra Yemek Üretim ve Hizmet A.Ş.
- 273.** Ulusoy Un San. ve Tic. A.Ş.
- 318.** Frimpeks Kimya ve Etiket San. Tic. A.Ş.
- 345.** Likit Kimya San. ve Tic. A.Ş.
- 376.** Termo Teknik Tic. ve San. A.Ş.
- 392.** Tayeks Dış Ticaret ve Tekstil Sanayi A.Ş.
- 430.** Ünteks Boya Baskı Apre Tekstil San. İç ve Dış Tic. A.Ş.
- 441.** Teksan Jeneratör Elektrik San. ve Tic. A.Ş.
- 448.** Polifarma İlaç San. ve Tic. A.Ş.
- 479.** Uludağ İçecek Türk A.Ş.
- 480.** Öztiryakiler Madeni Eşya San. ve Tic. A.Ş.

KAYNAKÇA

Kurum ve Kuruluşlar

- Çorlu Ticaret ve Sanayi Odası
- Çorlu İlçe Halk Kütüphanesi
- Tekirdağ Çorlu Havalimanı Müdürlüğü
- Çorlu İlçe Milli Eğitim Müdürlüğü Resmi İnternet Sitesi
- Namık Kemal Üniversitesi Meslek Yüksekokul Müdürlüğü
- Namık Kemal Üniversitesi Mühendislik Fakültesi Dekanlığı
- Çordaş Çorlu Doğalgaz Dağıtım A.Ş. Müdürlüğü
- Namık Kemal Üniversitesi Teknopark Yönetici A.Ş. Genel Müdürlüğü
- Türkiye İstatistik Kurumu (TÜİK)
- Velimeşe Organize Sanayi Bölgesi Müdürlüğü
- Ergene-1 Organize Sanayi Bölgesi Müdürlüğü
- Ergene-2 Organize Sanayi Bölgesi Müdürlüğü
- Çorlu-1 Organize Sanayi Bölgesi Müdürlüğü
- Çorlu Deri Karma Organize Sanayi Bölgesi Müdürlüğü
- Marmaraereğlisi Organize Sanayi Bölgesi Müdürlüğü
- Tekirdağ İl Gıda Tarım Ve Hayvancılık Müdürlüğü
- Çalışma İş Kurumu Çorlu Hizmet Merkezi
- Çorlu Sosyal Güvenlik Merkezi
- Tekirdağ İl Sağlık Müdürlüğü
- Çorlu Halk Eğitim Merkezi Müdürlüğü
- Tekirdağ Su Ve Kanalizasyon İdaresi Müdürlüğü
- Tekirdağ İl Kültür Ve Turizm Müdürlüğü
- Türkiye Banka Şubeleri Rehberi (TRbanka.com)
- TOBB
- İSO

